

**Tegnforklaring**

**Reguleringsplan PBL 2008**

**§12-5. Nr. 1 - Bebyggelse og anlegg**

- B Boligbebyggelse
- FB Fritidsbebyggelse
- NÆ Næringsbebyggelse
- IDR Idrettsanlegg
- ABA Andre typer bebyggelse og anlegg
- AV Avløpsanlegg
- ØK Øvrige kommunaltekniske anlegg
- SMS Småbåtanlegg i sjø og vassdrag med tilhørende strandsone
- KBA Kombintert bebyggelse og anleggsformål
- BAA Angitt bebyggelse og anleggsformål kombinert med andre angitte hovedformål

**§12-5. Nr. 2 - Samferdselsanlegg og teknisk infrastruktur**

- S Samferdselsanlegg og teknisk infrastruktur (arealer)
- V Veg
- KV Kjøreveg
- FO Fortau
- GS Gang-/sykkelveg
- AVT Annen veggrunn - tekniske anlegg
- AVG Annen veggrunn - grøntareal
- KH Kollektivholdeplass
- P Parkering
- RP Rasteplass

**§12-5. Nr. 3 - Grønnstruktur**

- GN Naturområde
- TV Turveg
- FRI Friområde

**§12-5. Nr. 5 - Landbruks-, natur- og friluftformål samt reindrift**

- LNFR LNFR areal for nødvendige tiltak for landbruk og reindrift og gårdstilknyttet næringsvirksomhet basert på gårdens ressursgrunnlag

**§12-5. Nr. 6 - Bruk og vern av sjø og vassdrag med tilhørende strandsone**

- BSV Bruk og vern av sjø og vassdrag med tilhørende strandsone
- SH Småbåthavn
- NSV Naturområde i sjø og vassdrag
- VAA Angitt formål i sjø og vassdrag med eller uten tilhørende strandsone kombinert med andre angitte hovedformål

**§12-6 - Hensynssoner**

- H14 Frisikt
- H34 Andre sikringssoner
- H20 Ras- og skredfare
- H21 Kvikkleire
- H22 Flomfare
- H24 Høyspenningsanlegg (inkl høyspentkabler)
- H54 Bevaring naturmiljø
- H57 Bevaring kulturmiljø

**§12-7 - Bestemmelseområder**

- #1 Midlertidig bygge- og anleggsområde
- #2 Handlingsrom konstruksjoner
- #3 Støyskjermede voll og midlertidig avvanningsområde
- #4 Midlertidig avvanningsområde og nydyrkningsområde
- #5 Støyskjermede voll
- #6 Flytting av kålstistel
- #7 Utsiktsområde/observasjonsområde
- #8 Snarvei/trapp
- #10 Utsiktspunkt
- #9 Støy

**Linjesymbol**

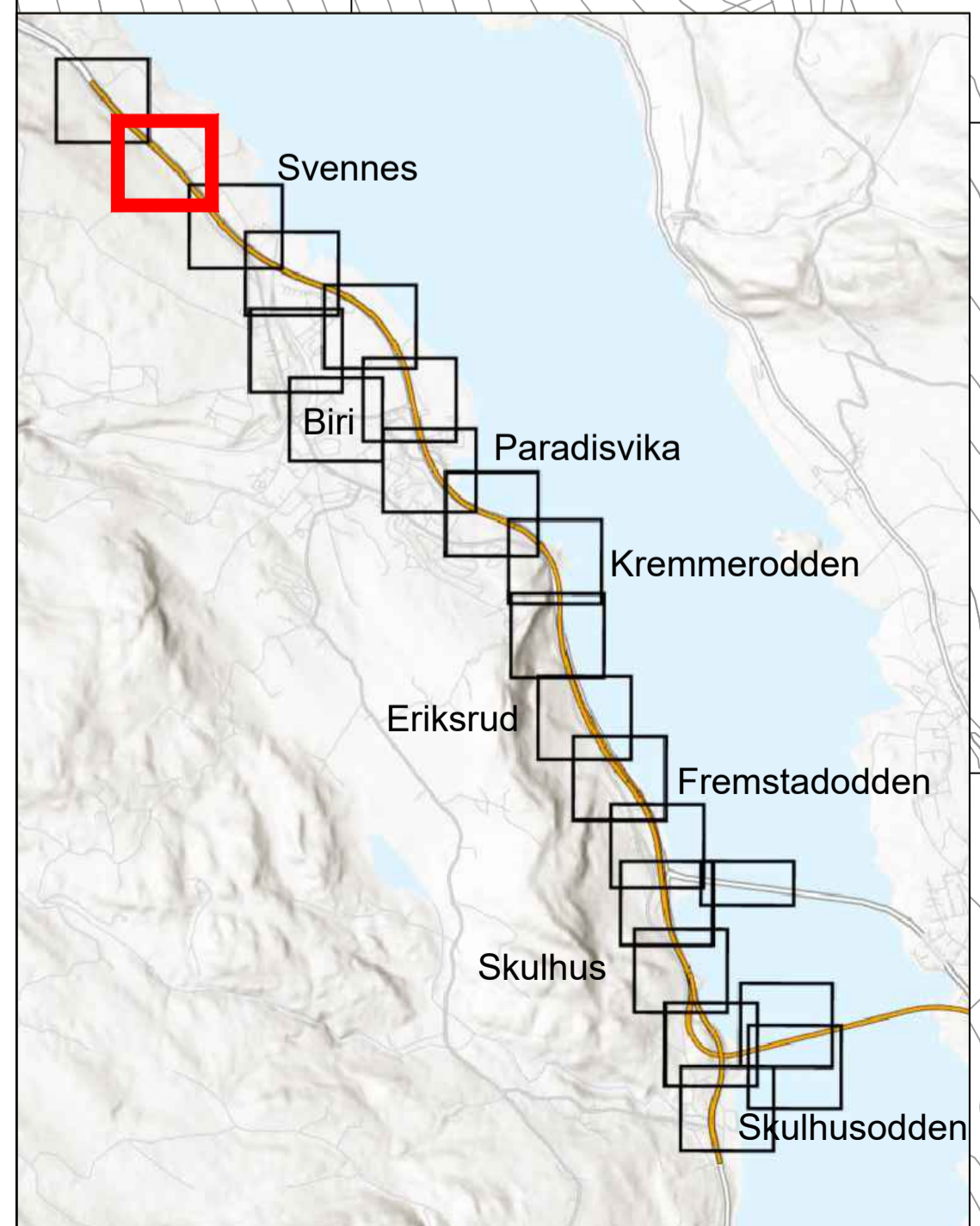
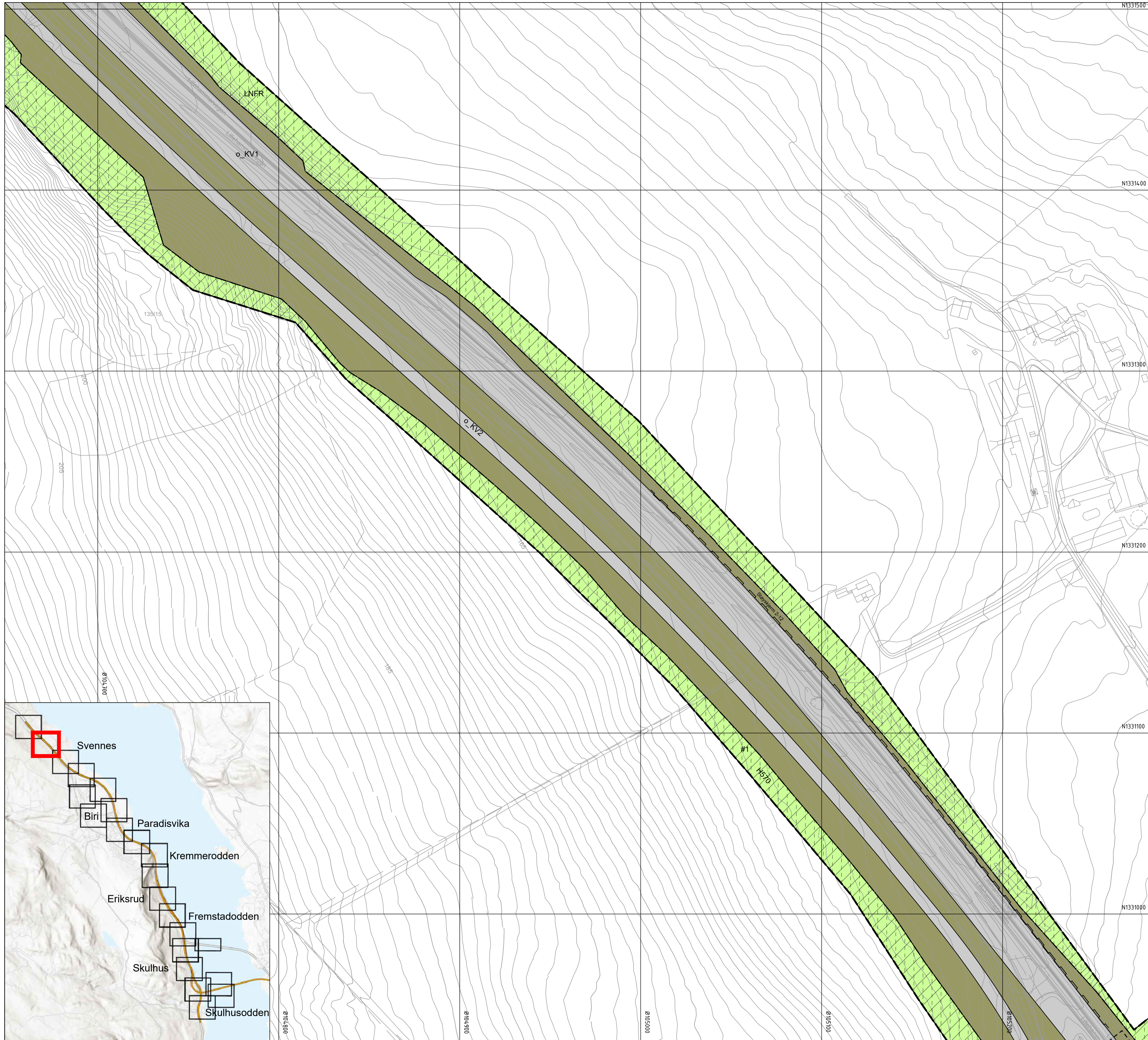
- Plangrense
- Formålgrense
- Bestemmelsegrense
- Midlertidig bygge- og anleggsgrense
- Grense for sikringszone
- Grense for faresone
- Grense for angitt hensynszone
- Bygg, kulturminner, mm. som skal bevares
- Byggegrense
- Bebyggelse som forutsettes fjernet
- Frisiktlinje
- Regulert støyskjerm
- Bru
- Tunnel

**Punktsymboler**

- Avkjørsel - både inn og utkjøring

0 25 50m

Revisjon			Sign.
01 Revidert planforslag til behandling hos planmyndighet	30.05.2024		
02 Endringer etter offentlig ettersyn	19.12.2025		
03 Endringer etter begrensnet 2. gangs høring	06.03.2026		
Detailregulering			
E6 Moelv - Roterud	Kilde for basiskart: Kartverket	PlanID:	05020437
Alternativ 2	Geodata AS	Dato for basiskart: 06.05.2024	Forstagsstiller: NYE VEIER
		Ekvidistanse: 1 m	Kartreferanse: EUREF89,NTM10
		f = felles	Kartgrunnlag: FK8,NN2000
		o = offentlig	Målestokk: 1:1000(A1)
		Ingen bokstav = privat	
Gjøvik Kommune		Dato	Saksnr.
Saksbehandling iht. plan- og bygningsloven			Sign.
<b>Kommunestyret sitt vedtak</b>			
2. gangs behandling			
Offentlig ettersyn fra .....	28.06 - 19.09.2024		
1. gangs behandling	12.06.2024	101/2024	
Kunngjøring av oppstart av planarbeid	08.10.2022		
	Dato: 26.01.2024	Utarbeidet av:	Tegningsnummer:
		<b>COWI</b>	<b>R401</b>



**Tegnforklaring**

**Reguleringsplan PBL 2008**

**§12-5. Nr. 1 - Bebyggelse og anlegg**

- B Boligbebyggelse
- FB Fritidsbebyggelse
- NB Næringsbebyggelse
- IDR Idrettsanlegg
- ABA Andre typer bebyggelse og anlegg
- AV Avløpsanlegg
- ØK Øvrige kommunaltekniske anlegg
- SMS Småbåtanlegg i sjø og vassdrag med tilhørende strandsone
- KBA Kombiniert bebyggelse og anleggsformål
- BAA Angitt bebyggelse og anleggsformål kombinert med andre angitte hovedformål

**§12-5. Nr. 2 - Samferdselsanlegg og teknisk infrastruktur**

- ST Samferdselsanlegg og teknisk infrastruktur (arealer)
- V Veg
- KV Kjøreveg
- FO Fortau
- GS Gang-/sykkelveg
- AVT Annen veggrunn - tekniske anlegg
- AVG Annen veggrunn - grøntareal
- KH Kollektivholdeplass
- P Parkering
- RP Rasteplass

**§12-5. Nr. 3 - Grønnstruktur**

- GN Naturområde
- TV Turveg
- FRI Friområde

**§12-5. Nr. 5 - Landbruks-, natur- og friluftformål samt reindrift**

- LNFR LNFR areal for nødvendige tiltak for landbruk og reindrift og gårdstilknyttet næringsvirksomhet basert på gårdens ressursgrunnlag

**§12-5. Nr. 6 - Bruk og vern av sjø og vassdrag med tilhørende strandsone**

- BSV Bruk og vern av sjø og vassdrag med tilhørende strandsone
- SH Småbåthavn
- NSV Naturområde i sjø og vassdrag
- VAA Angitt formål i sjø og vassdrag med eller uten tilhørende strandsone kombinert med andre angitte hovedformål

**§12-6 - Hensynssoner**

- F14 Frisikt
- F34 Andre sikringssoner
- F37 Ras- og skredfare
- F38 Kvikkleire
- F39 Flomfare
- F40 Heyspenningsanlegg (inkl heyspentkabler)
- F54 Bevaring naturmiljø
- F57 Bevaring kulturmiljø

**§12-7 - Bestemmelseområder**

- B1 Midlertidig bygge- og anleggsområde
- B2 Handlingsform kombinert
- B3 Støyskjermede voll og midlertidig avvanningsområde
- B4 Midlertidig avvanningsområde og nydyrkningsområde
- B5 Støyskjermede voll
- B6 Flytting av kåttistel
- B7 Utsiktsområde/observasjonsområde
- B8 Snarvei/trapp
- B9 Utsiktspunkt
- B10 Støy

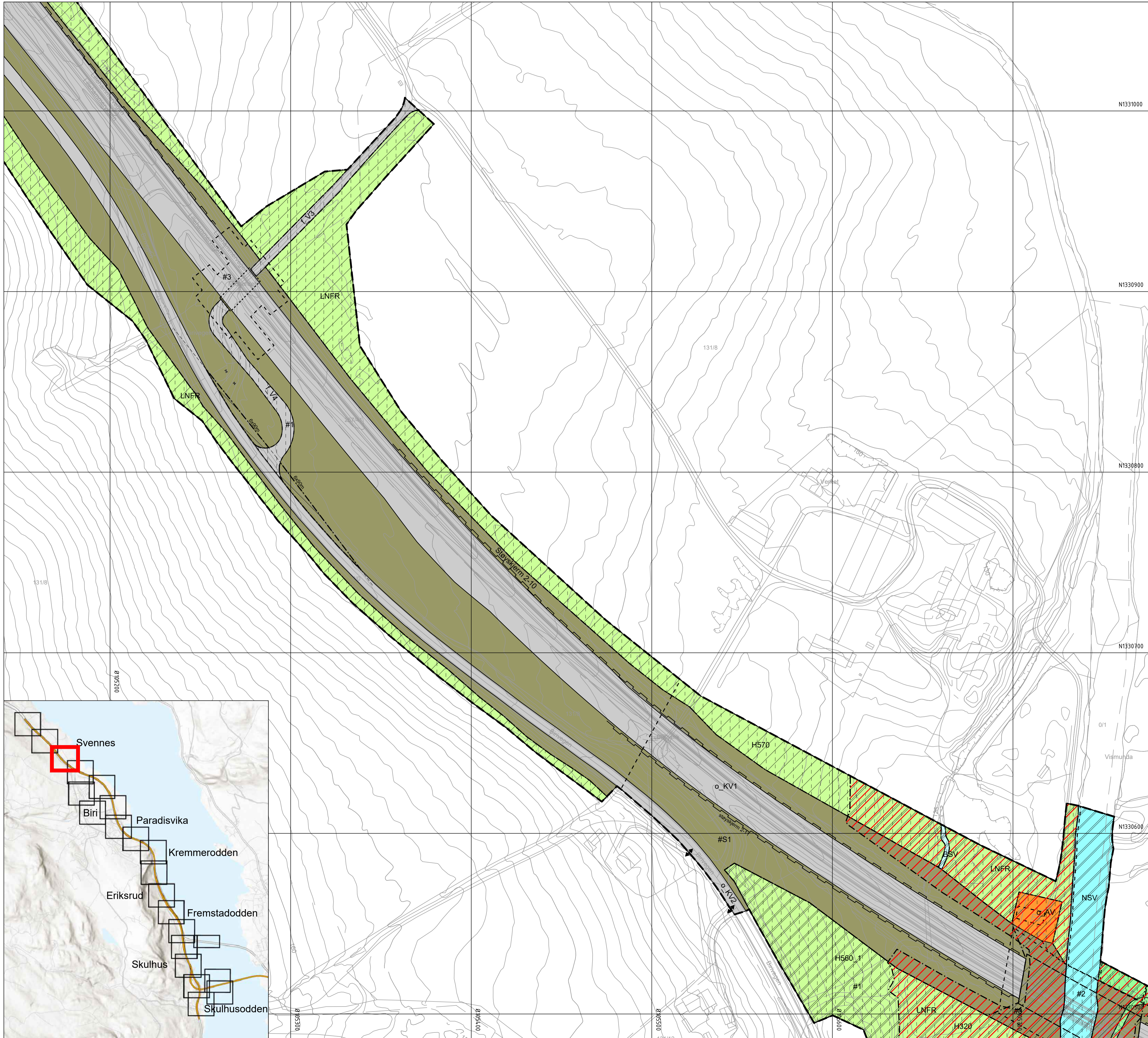
**Linjesymbol**

- Plangrense
- Formålgrense
- Bestemmelsegrense
- Midlertidig bygge- og anleggsgrense
- Grense for sikringszone
- Grense for faresone
- Grense for angitt hensynszone
- Bygg, kulturminner, mm. som skal bevares
- Byggegrense
- Bebyggelse som forutsettes fjernet
- Frisiktlinje
- Regulert støyskjerm
- Bru
- Tunnel

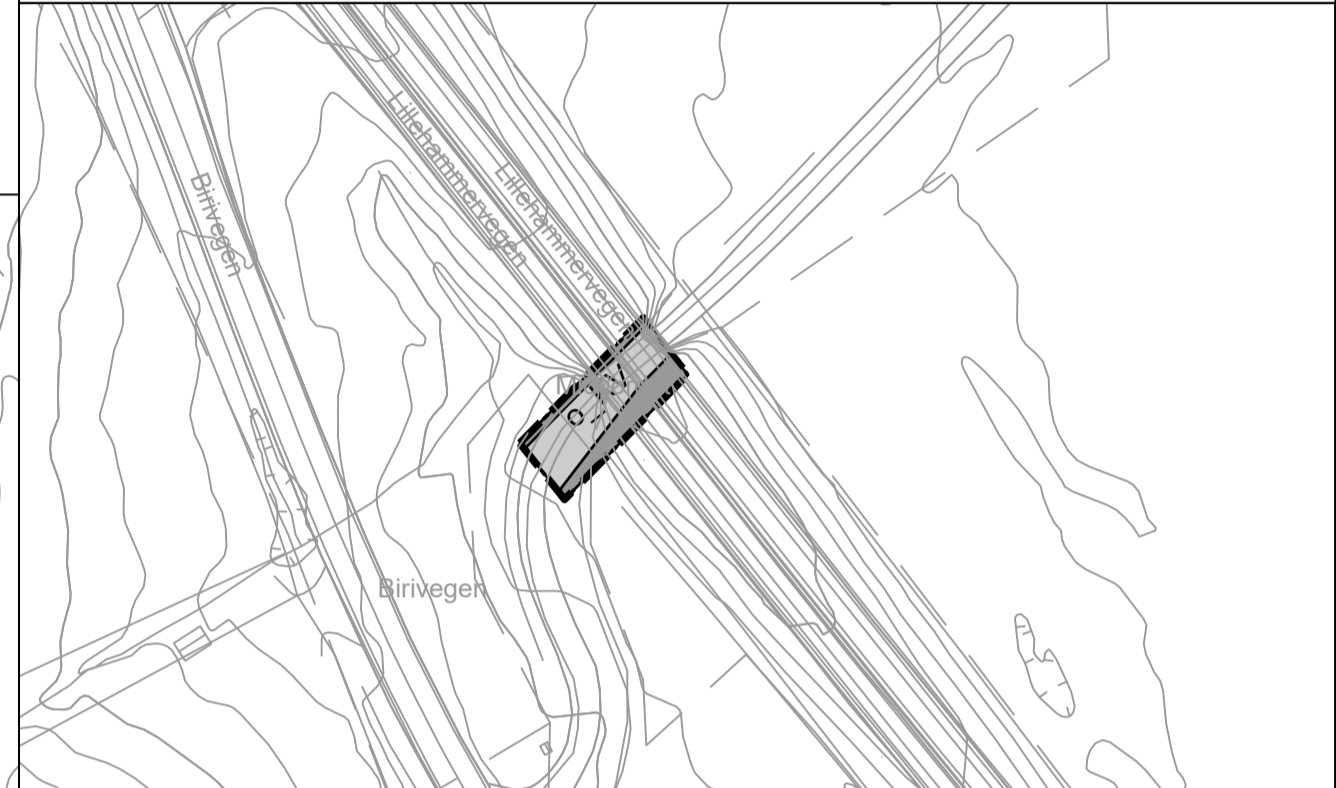
**Punktsymboler**

- Avkjørsel - både inn og utkjøring

Revisjon			Sign.
01 Revidert planforslag til behandling hos planmyndighet	30.05.2024		
02 Endringer etter offentlig ettersyn	19.12.2025		
03 Endringer etter begrensset 2. gangs høring	06.03.2026		
Detailregulering	Kilde for basiskart: Kartverket Geodata AS	PlanID: 05020437	
<b>E6 Moelv - Roterud</b>	Dato for basiskart: 06.05.2024	Forslagstiller: NYE VEIER	
Alternativ 2	Ekvidistanse: 1 m	Kartreferanse: EUREF89,NTM10	
Gjøvik Kommune	f = felles	Kartgrunnlag: FKB,NN2000	
Saksbehandling iht. plan- og bygningsloven	o = offentlig	Målestokk: 1:1000(A1)	
<b>Kommunestyret sitt vedtak</b>	Ingen bokstav = privat	Saksnr.	Sign.
2. gangs behandling	Dato		
Offentlig ettersyn fra .....	28.06 - 19.09.2024		
1. gangs behandling	12.06.2024	101/2024	
Kunngjøring av oppstart av planarbeid	08.10.2022		
	Dato: 26.01.2024	Utført av: <b>COWI</b>	Tegningsnummer: <b>R402</b>



Vertikalnivå 1: Under grunnen (kulvert)



Tegnforklaring

**Reguleringsplan PBL 2008**

**§12-5. Nr. 1 - Bebyggelse og anlegg**

- B Boligbebyggelse
- FB Fritidsbebyggelse
- NÆ Næringsbebyggelse
- IDR Idrettsanlegg
- ABA Andre typer bebyggelse og anlegg
- AV Avløpsanlegg
- ØK Øvrige kommunaltekniske anlegg
- SMS Småbåtanlegg i sjø og vassdrag med tilhørende strandsone
- KBA Kombineret bebyggelse og anleggsformål
- BAA Angitt bebyggelse og anleggsformål kombinert med andre angitte hovedformål

**§12-5. Nr. 2 - Samferdselsanlegg og teknisk infrastruktur**

- ST Samferdselsanlegg og teknisk infrastruktur (arealer)
- V Veg
- KV Kjøreveg
- FO Fortau
- GS Gang-/sykkelveg
- AVT Annen veggrunn - tekniske anlegg
- AVG Annen veggrunn - grøntareal
- KH Kollektivholdeplass
- P Parkering
- RP Rasteplass

**§12-5. Nr. 3 - Grønnstruktur**

- GN Naturområde
- TV Turveg
- FRI Friområde

**§12-5. Nr. 5 - Landbruks-, natur- og friluftsmål samt reindrift**

- LNFR LNFR areal for nødvendige tiltak for landbruk og reindrift og gårdstilknyttet næringsvirksomhet basert på gårdens ressursgrunnlag

**§12-5. Nr. 6 - Bruk og vern av sjø og vassdrag med tilhørende strandsone**

- BSV Bruk og vern av sjø og vassdrag med tilhørende strandsone
- SH Småbåthavn
- NSV Naturområde i sjø og vassdrag
- Angitt formål i sjø og vassdrag med eller uten tilhørende strandsone kombinert med andre angitte hovedformål
- VAA

**§12-6 - Hensynssoner**

- H310 Friskt
- H320 Andre sikringssoner
- Ras- og skredfare
- Kvikkleire
- Flomfare
- Høyspenningsanlegg (inkl høyspentkabler)
- Bevaring naturmiljø
- Bevaring kulturmiljø

**§12-7 - Bestemmelseområder**

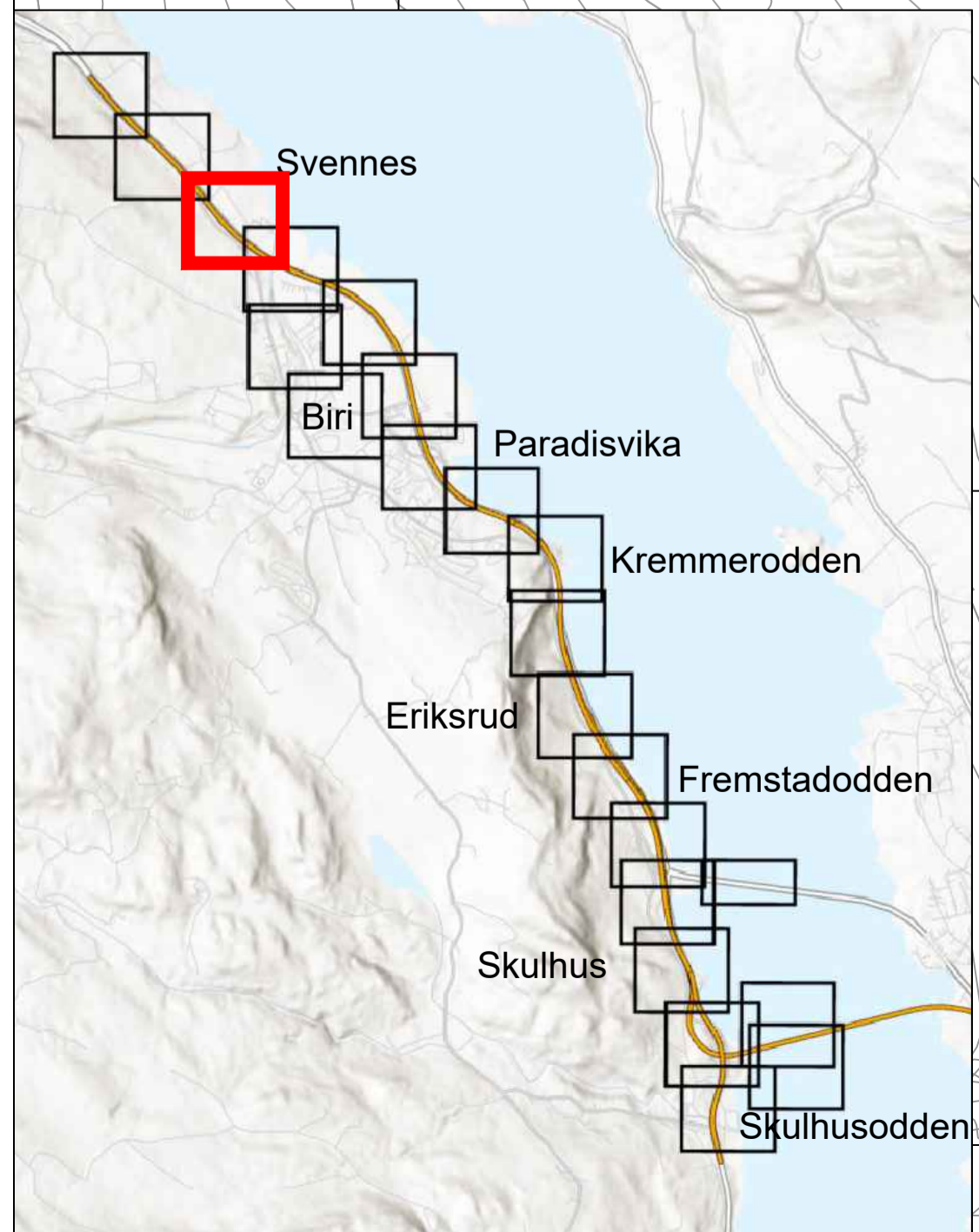
- #1 og #2 Midlertidig bygge- og anleggsområde
- Handlingsrom konstruksjoner
- Støyskjermede voll og midlertidig avanningsområde
- Midlertidig avanningsområde og nydyrkningsområde
- Støyskjermede voll
- Flytting av kältistel
- Utsiktsområde/observasjonsområde
- Snarveit/trapp
- Utsiktspunkt
- Støy

**Linjesymbol**

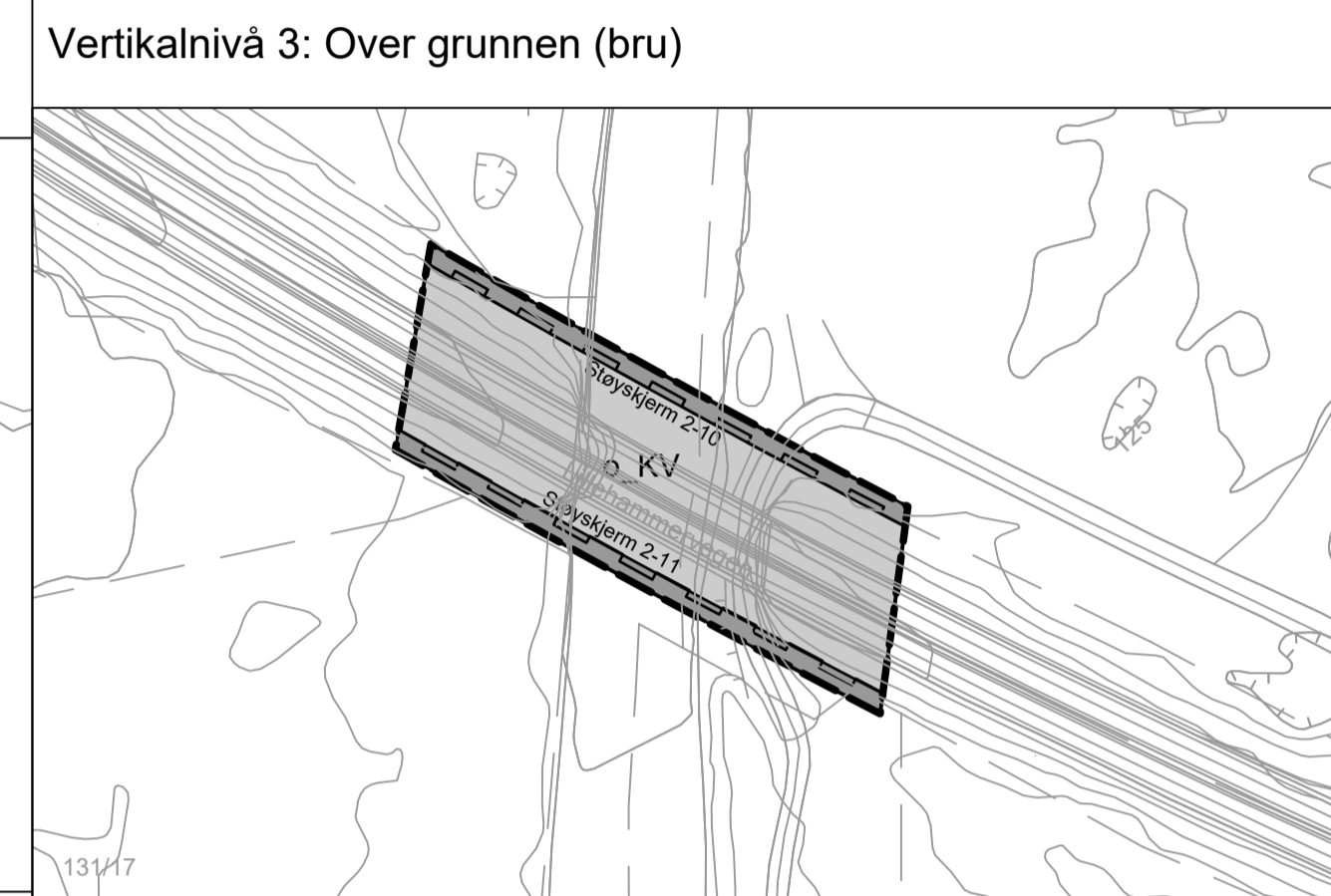

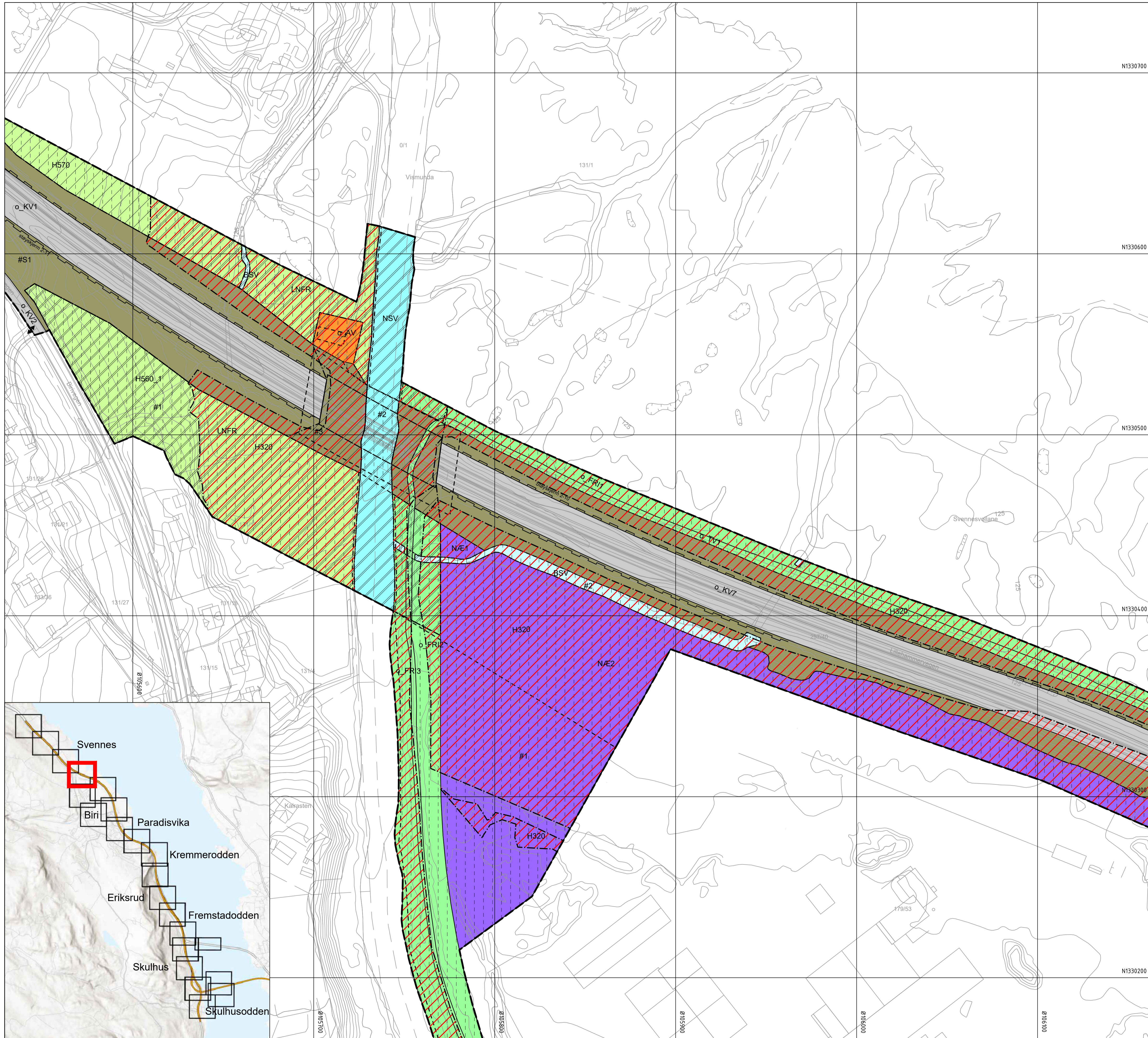
- Plangrense
- Formålgrense
- Bestemmelsegrense
- Midlertidig bygge- og anleggsgrense
- Grense for sikringszone
- Grense for faresone
- Grense for angitt hensynszone
- Bygg, kulturminner, m.m. som skal bevares
- Byggingsgrense
- Bebyggelse som forutsettes fjernet
- Friskitlinje
- Regulert støyskjermer
- Bru
- Tunnel

**Punktsymboler**

- Avkjørsel - både inn og utkjøring



Revisjon				Sign.
01 Revidert planforslag til behandling hos planmyndighet	30.05.2024			
02 Endringer etter offentlig ettersyn	19.12.2025			
03 Endringer etter begrenset 2. gangs høring	06.03.2028			
Detaljregulering	Kilde for basiskart: Kartverket Ekvidistanse: 06.05.2024 1 m	PlanID: 05020457 Forslagsstiller: NYE VEIER Kartreferanse: EUREF89,NTM10 Kartgrunnlag: FKB,NN200 Målestokk: 1:1000(A1)		
Gjøvik Kommune				
Saksbehandling iht. plan- og bygningsloven	Dato	Saksnr.	Sign.	
Kommunestyret sitt vedtak				
2. gangs behandling				
Offentlig ettersyn fra .....	til .....	28.06 - 19.09.2024		
1. gangs behandling	12.06.2024	101/2024		
Kunngjøring av oppstart av planarbeid	08.10.2022			
Gjøvik kommune		NyeVeier		Dato: 26.01.2024
		Utarbeidet av: COWI		Tegningsnummer: R403



**Tegnforklaring**

**Reguleringsplan PBL 2008**

**§12-5. Nr. 1 - Bebyggelse og anlegg**

- B Boligbebyggelse
- FB Fritidsbebyggelse
- NÆ Næringsbebyggelse
- IDR Idrettsanlegg
- ABA Andre typer bebyggelse og anlegg
- AV Avløpsanlegg
- ØK Øvrige kommunaltekniske anlegg
- SMS Småbåtanlegg i sjø og vassdrag med tilhørende strandsone
- KBA Kombiniert bebyggelse og anleggsformål
- BAA Angitt bebyggelse og anleggsformål kombinert med andre angitte hovedformål

**§12-5. Nr. 2 - Samferdselsanlegg og teknisk infrastruktur**

- ST Samferdselsanlegg og teknisk infrastruktur (arealer)
- V Veg
- KV Kjøreveg
- FO Fortau
- GS Gang-/sykkelveg
- AVT Annen veggrunn - tekniske anlegg
- AVG Annen veggrunn - grøntareal
- KH Kollektivholdeplass
- P Parkering
- RP Rasteplass

**§12-5. Nr. 3 - Grønnstruktur**

- GN Naturområde
- TV Turveg
- FRI Friområde

**§12-5. Nr. 5 - Landbruks-, natur- og friluftsmål samt reindrift**

- LNFR LNFR areal for nødvendige tiltak for landbruk og reindrift og gårdstilknyttet næringsvirksomhet basert på gårdens ressursgrunnlag

**§12-5. Nr. 6 - Bruk og vern av sjø og vassdrag med tilhørende strandsone**

- BSV Bruk og vern av sjø og vassdrag med tilhørende strandsone
- SH Småbåthavn
- NSV Naturområde i sjø og vassdrag
- VAA Angitt formål i sjø og vassdrag med eller uten tilhørende strandsone kombinert med andre angitte hovedformål

**§12-6 - Hensynssoner**

- H14 Frisikt
- H34 Andre sikringssoner
- R30 Ras- og skredfare
- K30 Kvikkleire
- H20 Flomfare
- H27 Høyspenningsanlegg (inkl høyspentkabler)
- H54 Bevaring naturmiljø
- H57 Bevaring kulturmiljø

**§12-7 - Bestemmelseområder**

- #1 og #2 Midlertidig bygge- og anleggsområde
- #3 Handlingsrom konstruksjoner
- #4 Støyskjermde voll og midlertidig avvanningsområde
- #5 Midlertidig avvanningsområde og nydyrkningsområde
- #6 Støyskjermde voll
- #7 Flytting av kåttistel
- #8 Utsiktsområde/observasjonsområde
- #9 Snarvei/trapp
- #10 Utsiktspunkt
- #11 Støy

**Linjesymbol**

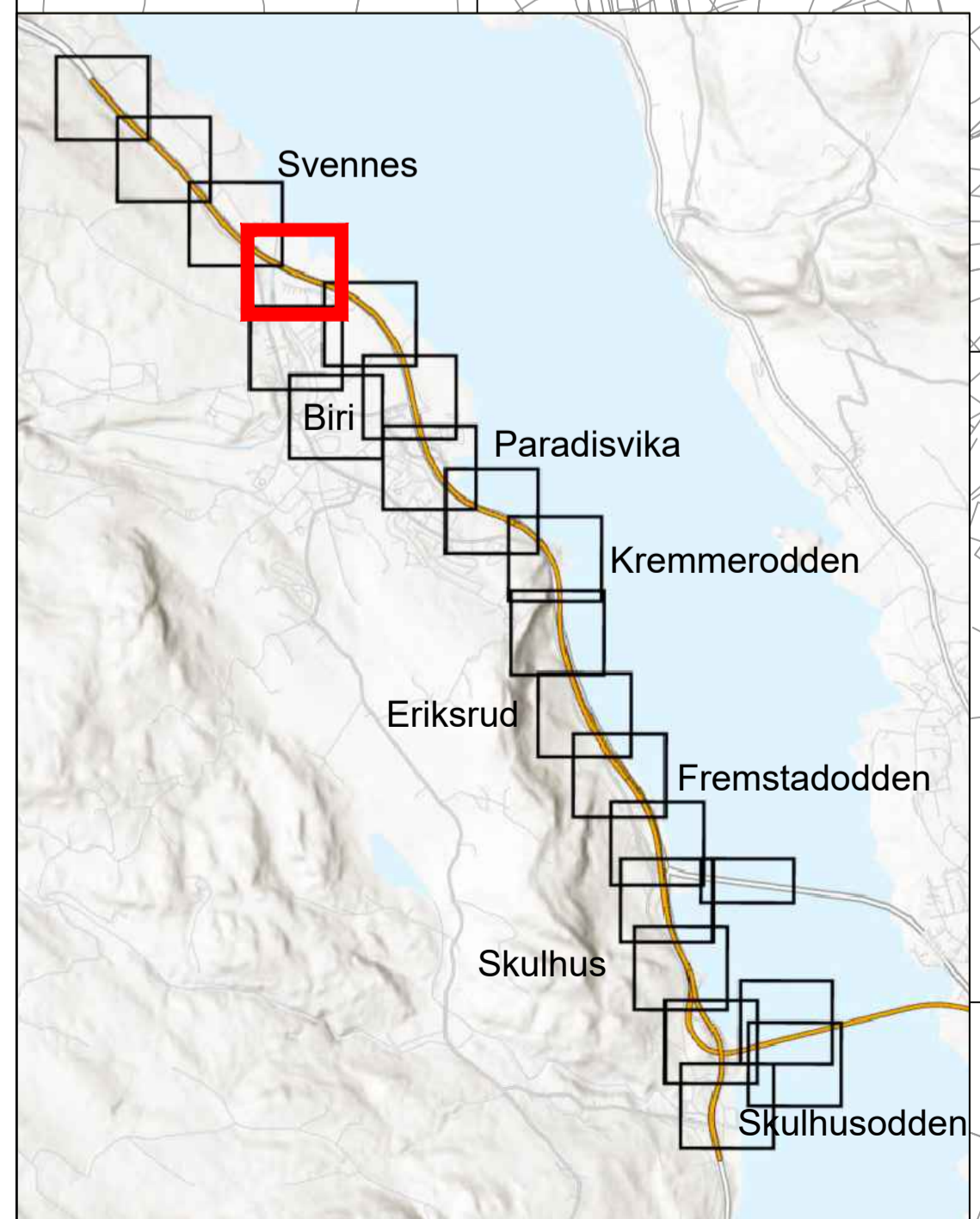
- Plangrense
- Formålgrense
- Bestemmelsegrense
- Midlertidig bygge- og anleggsgrense
- Grense for sikringszone
- Grense for faresone
- Grense for angitt hensynssone
- Bygg, kulturminner, mm. som skal bevares
- Byggegrense
- Bebyggelse som forutsettes fjernet
- Frisikttilje
- Regulert støyskjerm
- Bru
- Tunnel

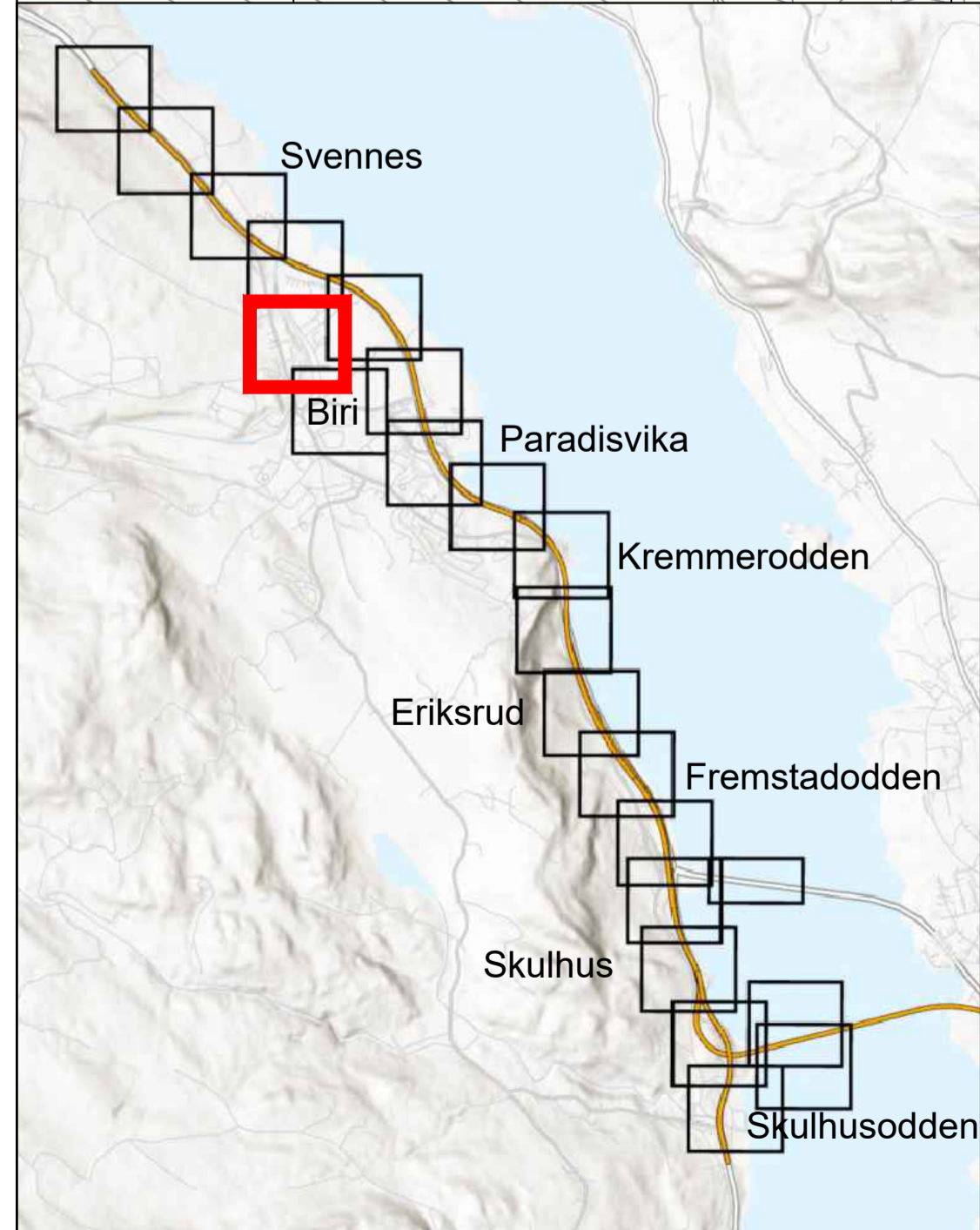
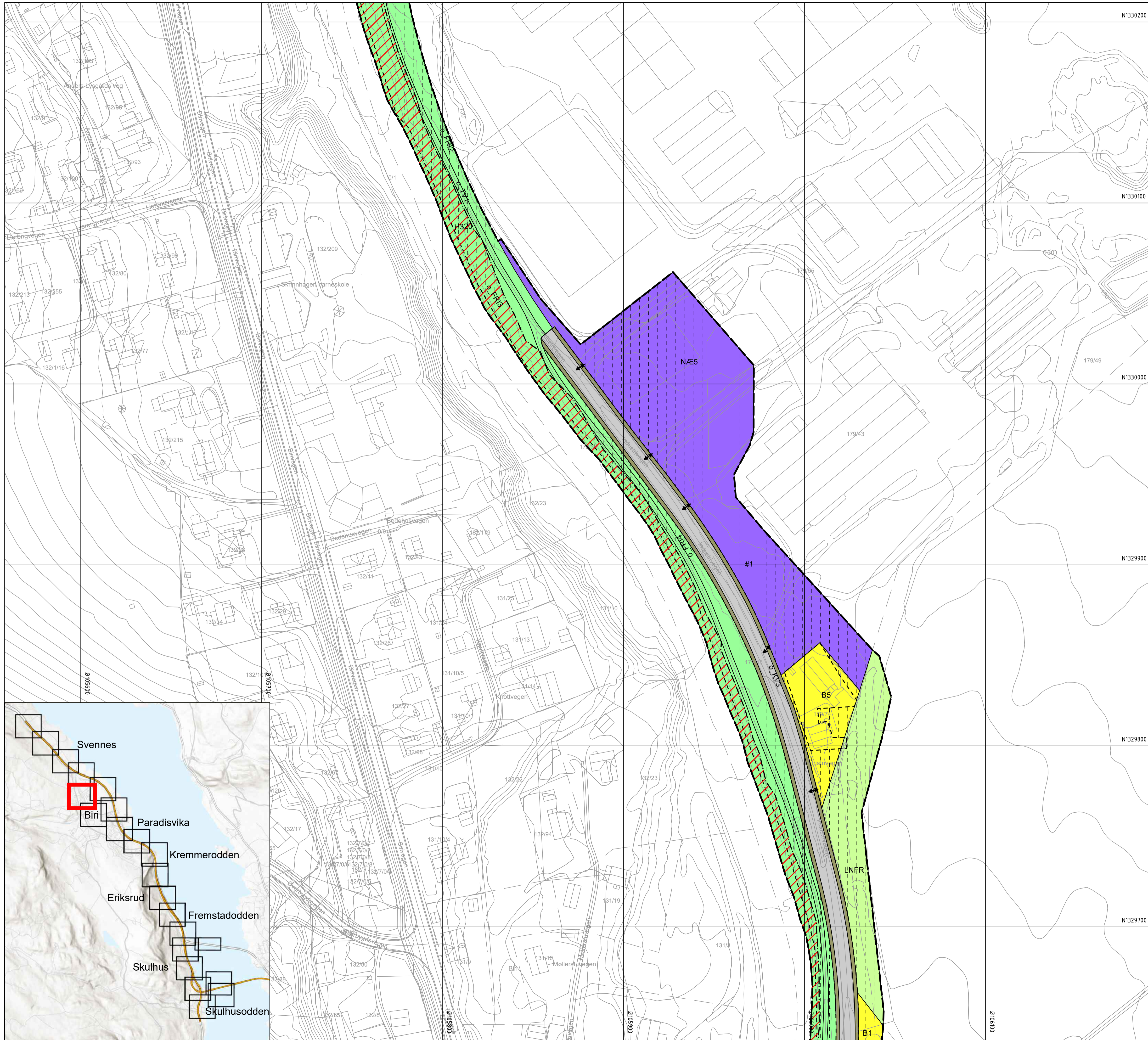
**Punktsymboler**

- Avkjørsel - både inn og utkjøring

0 25 50m

Revisjon				Sign.
01 Revidert planforslag til behandling hos planmyndighet	30.05.2024			
02 Endringer etter offentlig ettersyn	19.12.2025			
03 Endringer etter begrensset 2. gangs høring	06.03.2026			
Detaljregulering				
Kilde for basiskart: Kartverket	Geodata AS	PlanID:	05020437	
Dato for basiskart: 06.05.2024		Forslagstiller:	NYE VEIER	
Ekvidistanse: 1 m		Kartreferanse:	EUREF89,NTM10	
f = felles		Kartgrunnlag:	FKB,NN2000	
o = offentlig		Målestokk:	1:1000(A1)	
Ingen bokstav = privat		Saksnr.		Sign.
Gjøvik Kommune		Dato		
Saksbehandling iht. plan- og bygningsloven				
<b>Kommunestyret sitt vedtak</b>				
2. gangs behandling				
Offentlig ettersyn fra .....	28.06 - 19.09.2024			
1. gangs behandling	12.06.2024	101/2024		
Kunngjøring av oppstart av planarbeid	08.10.2022			
	Dato: 26.01.2024	Utført av:	Tegningsnummer:	
		<b>COWI</b>	<b>R404</b>	





**Tegnforklaring**

**Reguleringsplan PBL 2008**

**§12-5. Nr. 1 - Bebyggelse og anlegg**

- B Boligbebyggelse
- FB Fritidsbebyggelse
- NÆ Næringsbebyggelse
- IDR Idrettsanlegg
- ABA Andre typer bebyggelse og anlegg
- AV Avløpsanlegg
- ØK Øvrige kommunaltekniske anlegg
- SMS Småbåtanlegg i sjø og vassdrag med tilhørende strandsone
- KBA Kombiniert bebyggelse og anleggsformål
- BAA Angitt bebyggelse og anleggsformål kombinert med andre angitte hovedformål

**§12-5. Nr. 2 - Samferdselsanlegg og teknisk infrastruktur**

- ST Samferdselsanlegg og teknisk infrastruktur (arealer)
- V Veg
- KV Kjøreveg
- FO Fortau
- GS Gang-/sykkelveg
- AVT Annen veggrunn - tekniske anlegg
- AVG Annen veggrunn - grøntareal
- KH Kollektivhoidplass
- P Parkering
- RP Rasteplass

**§12-5. Nr. 3 - Grønnstruktur**

- GN Naturområde
- TV Turveg
- FRI Friområde

**§12-5. Nr. 5 - Landbruks-, natur- og friluftformål samt reindrift**

- LNFR LNFR areal for nødvendige tiltak for landbruk og reindrift og gårdstilknyttet næringsvirksomhet basert på gårdens ressursgrunnlag

**§12-5. Nr. 6 - Bruk og vern av sjø og vassdrag med tilhørende strandsone**

- BSV Bruk og vern av sjø og vassdrag med tilhørende strandsone
- SH Småbåthavn
- NSV Naturområde i sjø og vassdrag
- VAA Angitt formål i sjø og vassdrag med eller uten tilhørende strandsone kombinert med andre angitte hovedformål

**§12-6 - Hensynssoner**

- H14 Frisikt
- H14A Andre sikringssoner
- H20 Ras- og skredfare
- H20A Kvikkleire
- H20B Flomfare
- H20C Høyspenningsanlegg (inkl høyspentkabler)
- H24 Bevaring naturmiljø
- H24A Bevaring kulturmiljø

**§12-7 - Bestemmelseområder**

- B1 Midlertidig bygge- og anleggsområde
- B2 Handlingsrom konstruksjoner
- B3 Støyskjermde voll og midlertidig avvanningsområde
- B4 Midlertidig avvanningsområde og nydyrkningsområde
- B5 Støyskjermde voll
- B6 Flytting av kåttistel
- B7 Utsiktsområde/observasjonsområde
- B8 Snarvei/trapp
- B9 Utsiktspunkt
- B10 Støy

**Linjesymbol**

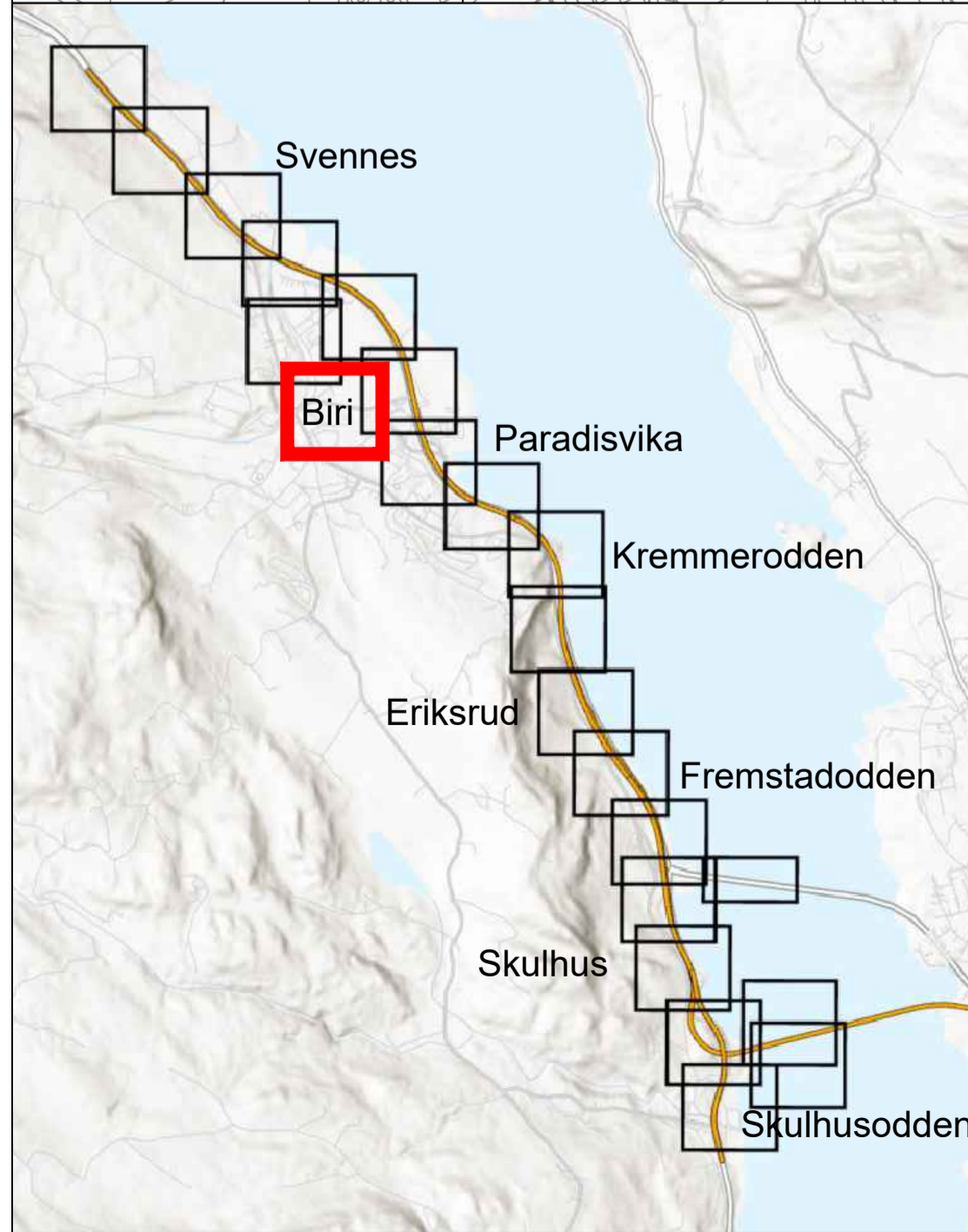
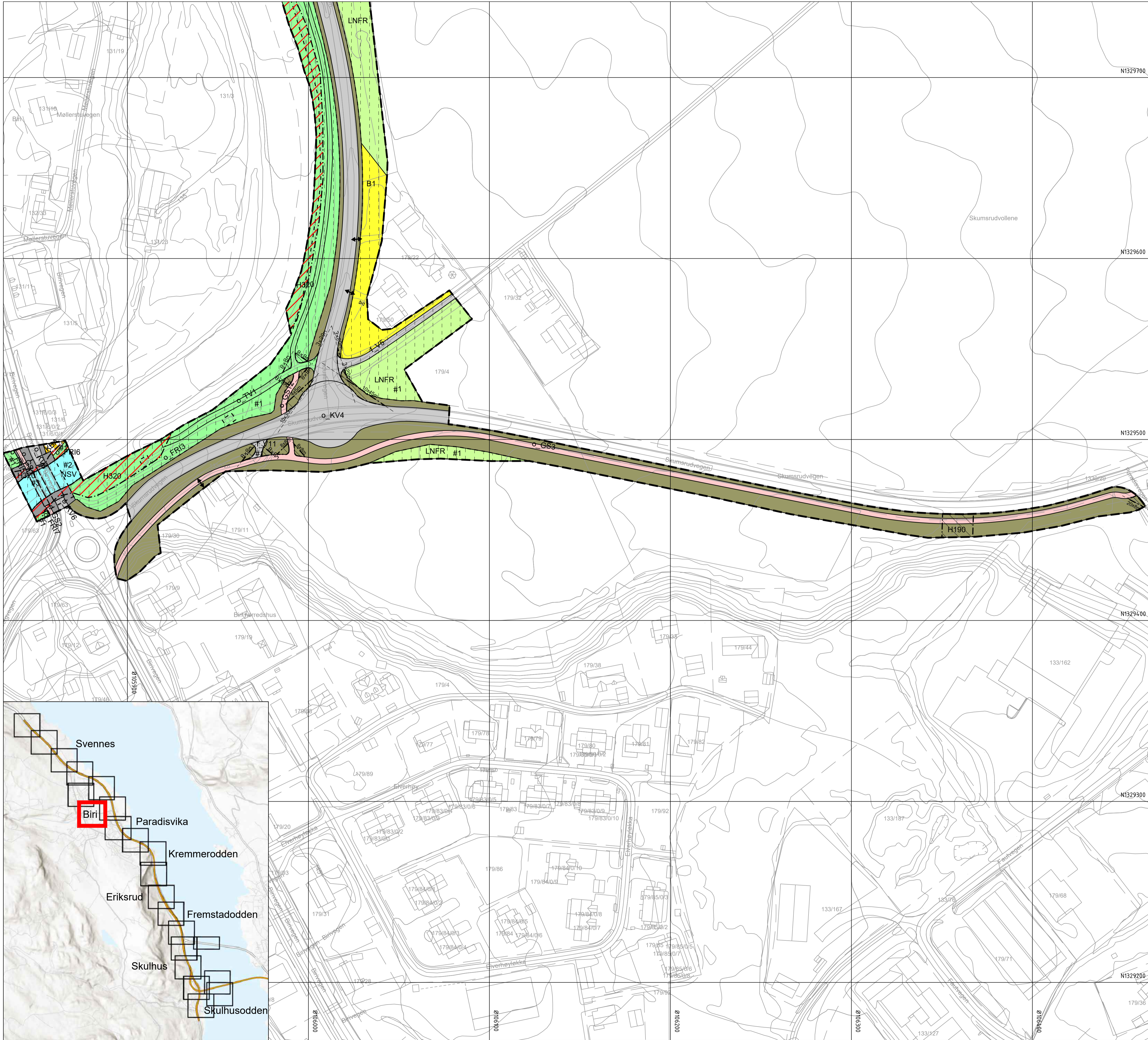
- Plangrense
- Formålgrense
- Bestemmelsegrense
- Midlertidig bygge- og anleggsgrense
- Grense for sikringszone
- Grense for faresone
- Grense for angitt hensynszone
- Bygg, kulturminner, mm. som skal bevares
- Byggegrense
- Bebyggelse som forutsettes fjernet
- Frisikttlinje
- Regulert støyskjerm
- Bru
- Tunnel

**Punktsymboler**

- Avkjørsel - både inn og utkjøring

0 25 50m

Revisjon					Sign.
01 Revidert planforslag til behandling hos planmyndighet	30.05.2024				
02 Endringer etter offentlig ettersyn	19.12.2025				
03 Endringer etter begrenset 2. gangs høring	06.03.2026				
Detailregulering		Kilde for basiskart: Kartverket Geodatia AS	PlanID:	05020437	
<b>E6 Moelv - Roterud</b>		Dato for basiskart: 06.05.2024	Forslagstiller:	NYE VEIER	
Alternativ 2		Ekvidistanse: 1 m	Kartreferanse:	EURF89,NTM10	
Gjøvik Kommune		f = felles	Kartgrunnlag:	FKB,NN2000	
Saksbehandling iht. plan- og bygningsloven	Dato	o = offentlig	Målestokk:	1:1000(A1)	
Ingen bokstav = privat	Dato		Saksnr.		Sign.
<b>Kommunestyret sitt vedtak</b>					
2. gangs behandling					
Offentlig ettersyn fra .....	til .....				
	28.06 - 19.09.2024				
1.gangs behandling					
	12.06.2024		101/2024		
Kunngjøring av oppstart av planarbeid					
	08.10.2022				
		Dato:	Utført av:	Tegningsnummer:	
		26.01.2024	<b>COWI</b>	<b>R405</b>	



**Tegnforklaring**

**Reguleringsplan PBL 2008**

**§12-5. Nr. 1 - Bebyggelse og anlegg**

- B Boligbebyggelse
- FB Fritidsbebyggelse
- NÆ Næringsbebyggelse
- IDR Idrettsanlegg
- ABA Andre typer bebyggelse og anlegg
- AV Avløpsanlegg
- ØK Øvrige kommunaltekniske anlegg
- SMS Småbåtanlegg i sjø og vassdrag med tilhørende strandsone
- KBA Kombintert bebyggelse og anleggsformål
- BAA Angitt bebyggelse og anleggsformål kombinert med andre angitte hovedformål

**§12-5. Nr. 2 - Samferdselsanlegg og teknisk infrastruktur**

- ST Samferdselsanlegg og teknisk infrastruktur (arealer)
- V Veg
- KV Kjøreveg
- FO Fortau
- GS Gang-/sykkelveg
- AVT Annen veggrunn - tekniske anlegg
- AVG Annen veggrunn - grøntareal
- KH Kollektivhøideplass
- P Parkering
- RP Rasteplass

**§12-5. Nr. 3 - Grønstruktur**

- GN Naturområde
- TV Turveg
- FRI Friområde

**§12-5. Nr. 5 - Landbruks-, natur- og friluftsmål samt reindrift**

- LNFR LNFR areal for nødvendige tiltak for landbruk og reindrift og gårdstilknyttet næringsvirksomhet basert på gårdens ressursgrunnlag

**§12-5. Nr. 6 - Bruk og vern av sjø og vassdrag med tilhørende strandsone**

- BSV Bruk og vern av sjø og vassdrag med tilhørende strandsone
- SH Småbåthavn
- NSV Naturområde i sjø og vassdrag med angitt formål i sjø og vassdrag med eller uten tilhørende strandsone kombinert med andre angitte hovedformål
- VAA

**§12-6 - Hensynssoner**

- Frisikt
- Andre sikringssoner
- Ras- og skredfare
- Kvikkleire
- Flomfare
- Høyspeningsanlegg (inkl høyspentkabler)
- Bevaring naturmiljø
- Bevaring kulturmiljø

**§12-7 - Bestemmelseområder**

- #1 Midlertidig bygge- og anleggsområde
- #2 Handlingsrom konstruksjoner
- #3 Støyskjermde voll og midlertidig avanningsområde
- #4 Midlertidig avanningsområde og nydyrkningsområde
- #5 Støyskjermde voll
- #6 Flytting av kåttistel
- #7 Utsiktsområde/observasjonsområde
- #8 Snarvei/trapp
- #9 Utsiktspunkt
- #10 Støy

**Linjesymbol**

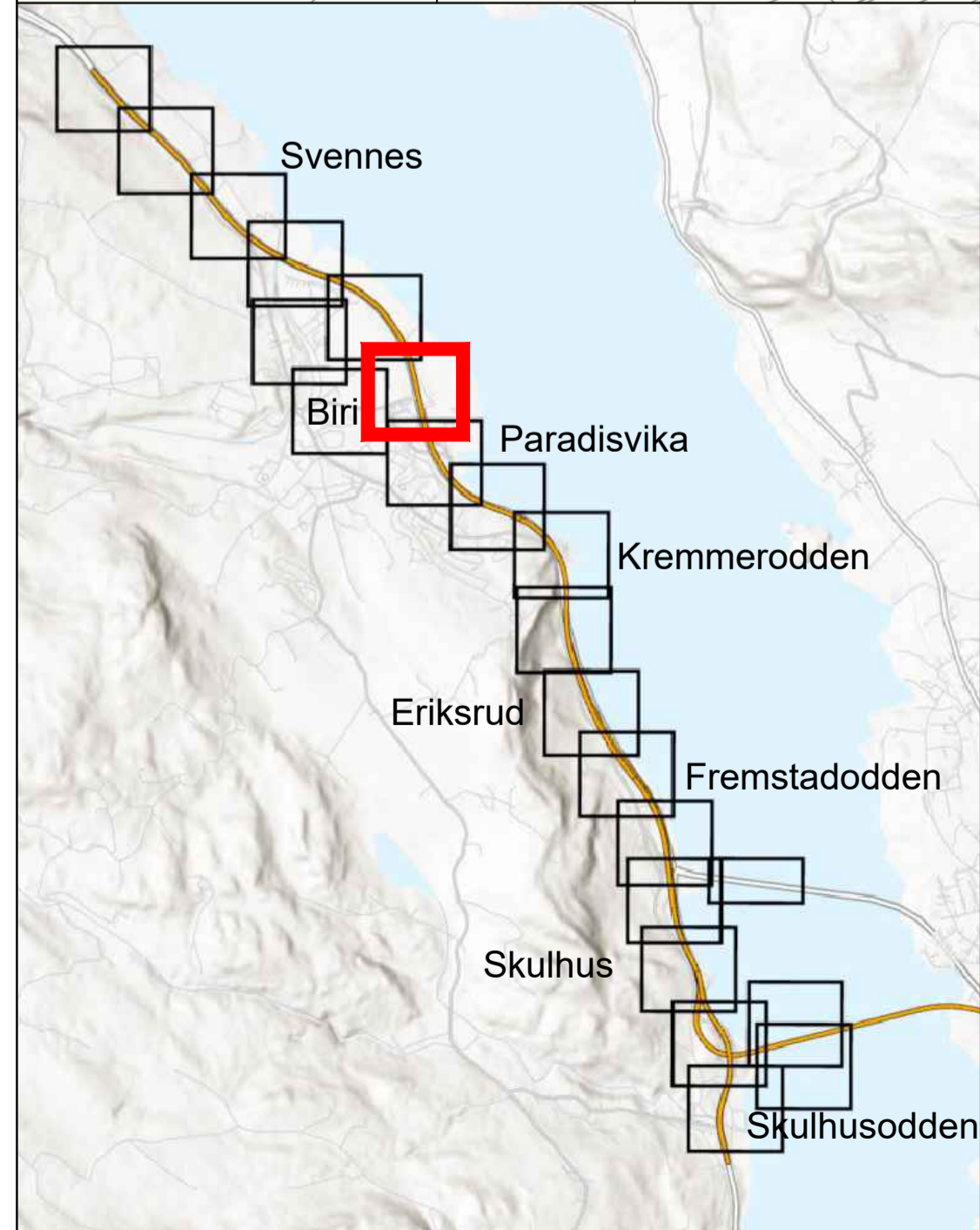
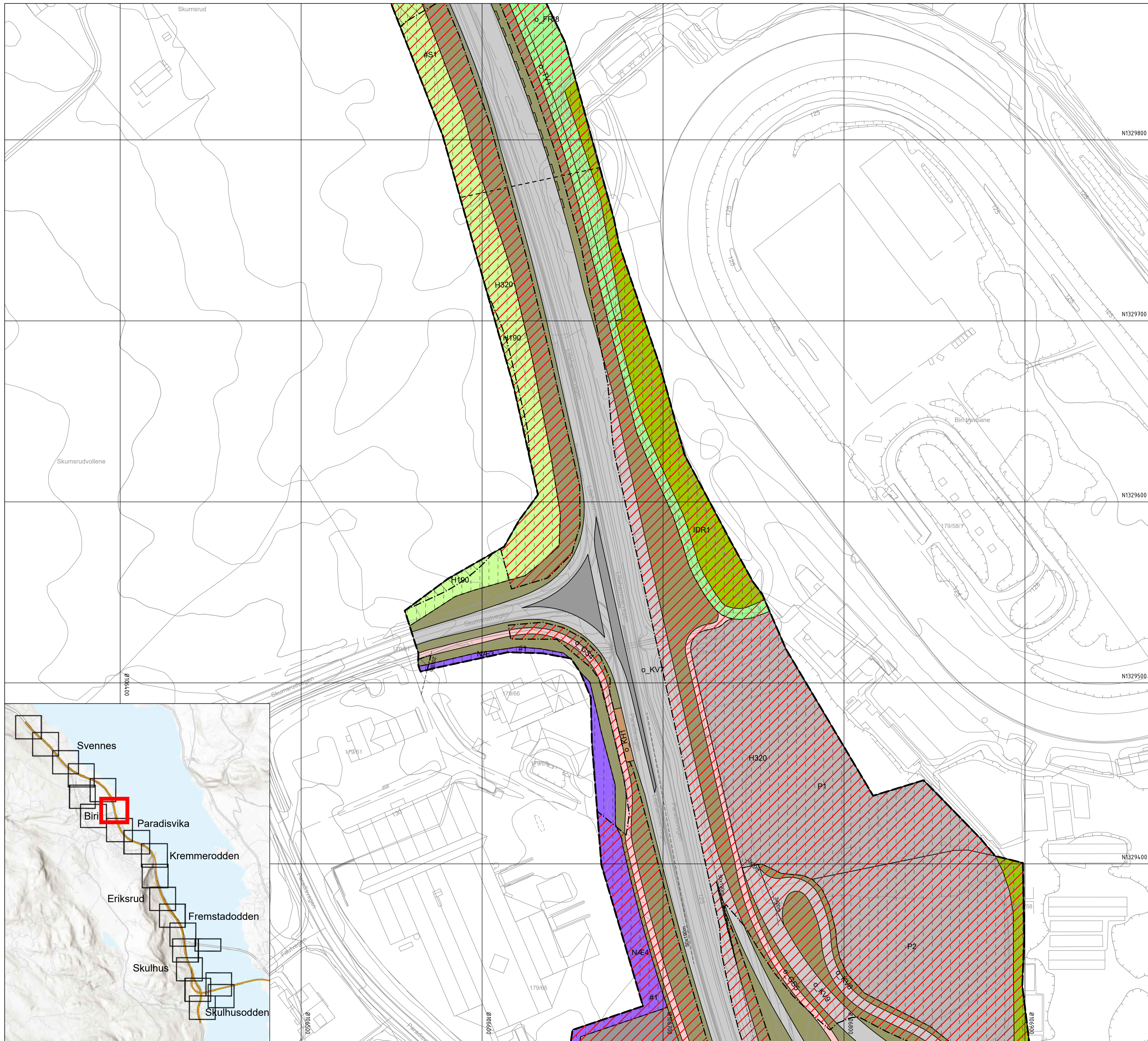
- Plangrense
- Formålgrense
- Bestemmelsegrense
- Midlertidig bygge- og anleggsgrense
- Grense for sikringsone
- Grense for faresone
- Grense for angitt hensynsone
- Bygg, kulturminner, mm. som skal bevares
- Byggegrense
- Bebyggelse som forutsettes fjernet
- Frisiktlinje
- Regulert støyskjerm
- Bru
- Tunnel

**Punktsymboler**

- Avkjørsel - både inn og utkjøring

Revisjon				Sign.
01 Revidert planforslag til behandling hos planmyndighet	30.05.2024			
02 Endringer etter offentlig ettersyn	19.12.2025			
03 Endringer etter begrenset 2. gangs høring	06.03.2026			
Detailregulering	Kilde for basiskart: Kartverket Geodata AS	PlanID:	05020437	
E6 Moelv - Roterud	Dato for basiskart: 06.05.2024	Forslagsstiller:	NYE VEIER	
Alternativ 2	Ekvidistanse: 1 m	Kartreferanse:	EUREFS9,NTM10	
Gjøvik Kommune	f = felles	Kartgrunnlag:	FKLN2000	
Saksbehandling iht. plan- og bygningsloven	o = offentlig	Målestokk:	1:1000(A1)	
Kommunestyret sitt vedtak	Ingen bokstav = privat	Dato	Saksnr.	Sign.
2. gangs behandling				
Offentlig ettersyn fra .....	til .....	28.06 - 19.09.2024		
1. gangs behandling		12.06.2024	101/2024	
Kunngjøring av oppstart av planarbeid		08.10.2022		
		Dato	Utarbeidet av:	Tegningsnummer:
		26.01.2024	COWI	R406





**Tegnforklaring**

**Reguleringsplan PBL 2008**

**§12-5. Nr. 1 - Bebyggelse og anlegg**

- B Boligbebyggelse
- FB Fritidsbebyggelse
- NÆ Næringsbebyggelse
- IDR Idrettsanlegg
- ABA Andre typer bebyggelse og anlegg
- AV Avløpsanlegg
- ØK Øvrige kommunaltekniske anlegg
- SMS Småbåtanlegg i sjø og vassdrag med tilhørende strandsone
- KBA Kombiniert bebyggelse og anleggsformål
- BAA Angitt bebyggelse og anleggsformål kombinert med andre angitte hovedformål

**§12-5. Nr. 2 - Samferdselsanlegg og teknisk infrastruktur**

- ST Samferdselsanlegg og teknisk infrastruktur (arealer)
- V Veg
- KV Kjøreveg
- FO Fortau
- GS Gang-/sykkelveg
- AVT Annen veggrunn - tekniske anlegg
- AVG Annen veggrunn - grøntareal
- KH Kollektivhøideplass
- P Parkering
- RP Rasteplass

**§12-5. Nr. 3 - Grønnstruktur**

- GN Naturområde
- TV Turveg
- FRI Friområde

**§12-5. Nr. 5 - Landbruks-, natur- og friluftformål samt reindrift**

- LNF LNF areal for nødvendige tiltak for landbruk og reindrift og gårdstilknyttet næringsvirksomhet basert på gårdens ressursgrunnlag

**§12-5. Nr. 6 - Bruk og vern av sjø og vassdrag med tilhørende strandsone**

- BSV Bruk og vern av sjø og vassdrag med tilhørende strandsone
- SH Småbåthavn
- NSV Naturområde i sjø og vassdrag
- VAA Angitt formål i sjø og vassdrag med eller uten tilhørende strandsone kombinert med andre angitte hovedformål

**§12-6 - Hensynssoner**

- H14 Frisikt
- H14A Andre sikringssoner
- H20 Ras- og skredfare
- H20A Kvikkleire
- H20B Flomfare
- H20C Høyspenningsanlegg (inkl høyspentkabler)
- H20D Bevaring naturmiljø
- H20E Bevaring kulturmiljø

**§12-7 - Bestemmelseområder**

- H1 H1 H2 Midlertidig bygge- og anleggsområde
- H2 H2 H3 Handlingsrom konstruksjoner
- H3 H3 H4 Støyskjermede voll og midlertidig avvanningsområde
- H4 H4 H5 Midlertidig avvanningsområde og nydyrkningsområde
- H5 H5 H6 Støyskjermede voll
- H6 H6 H7 Flytting av kåttistel
- H7 H7 H8 Utsiktsområde/observasjonsområde
- H8 H8 H9 Snarvei/trapp
- H9 H9 H10 Utsiktspunkt
- H10 H10 H11 Støy

**Linjesymbol**

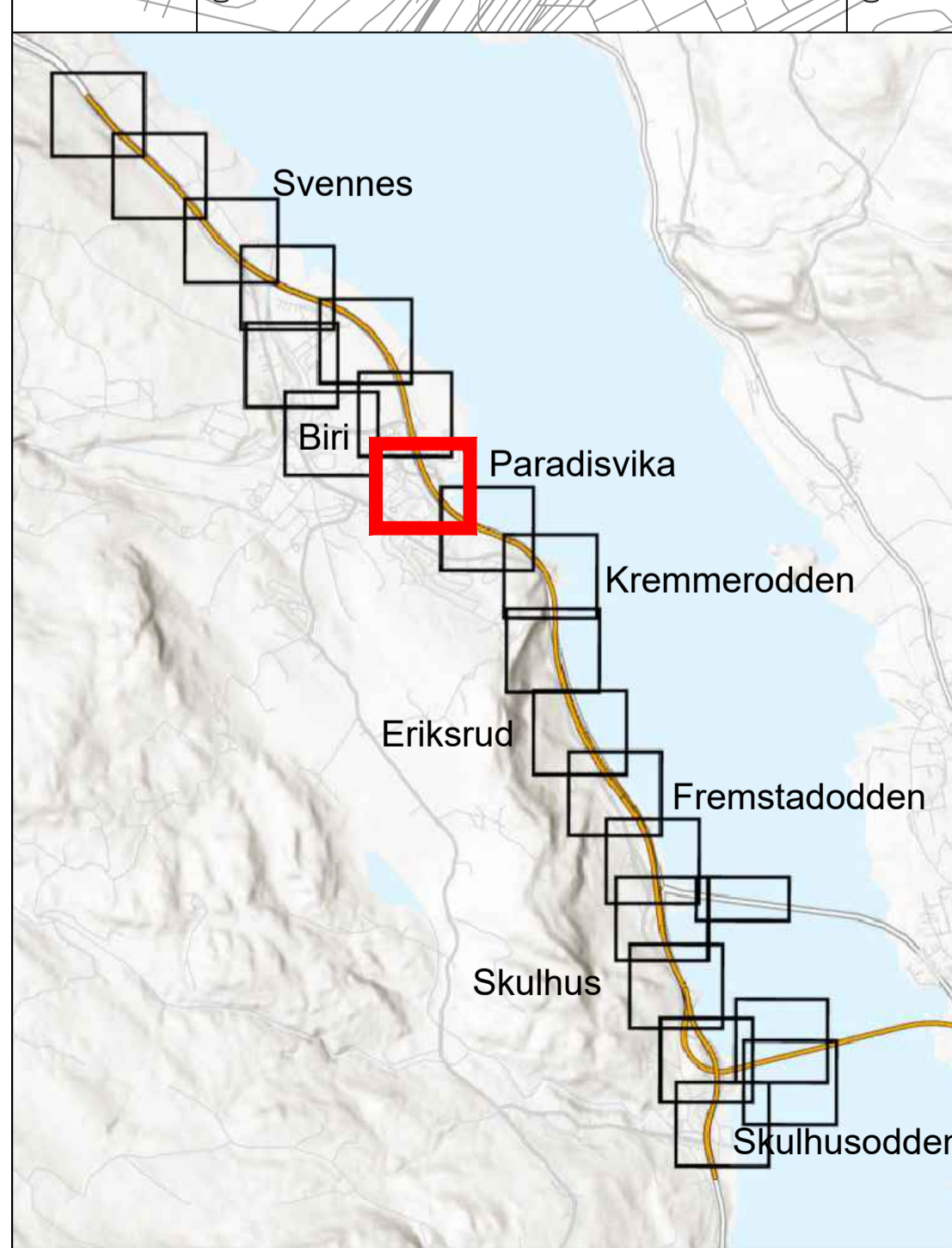
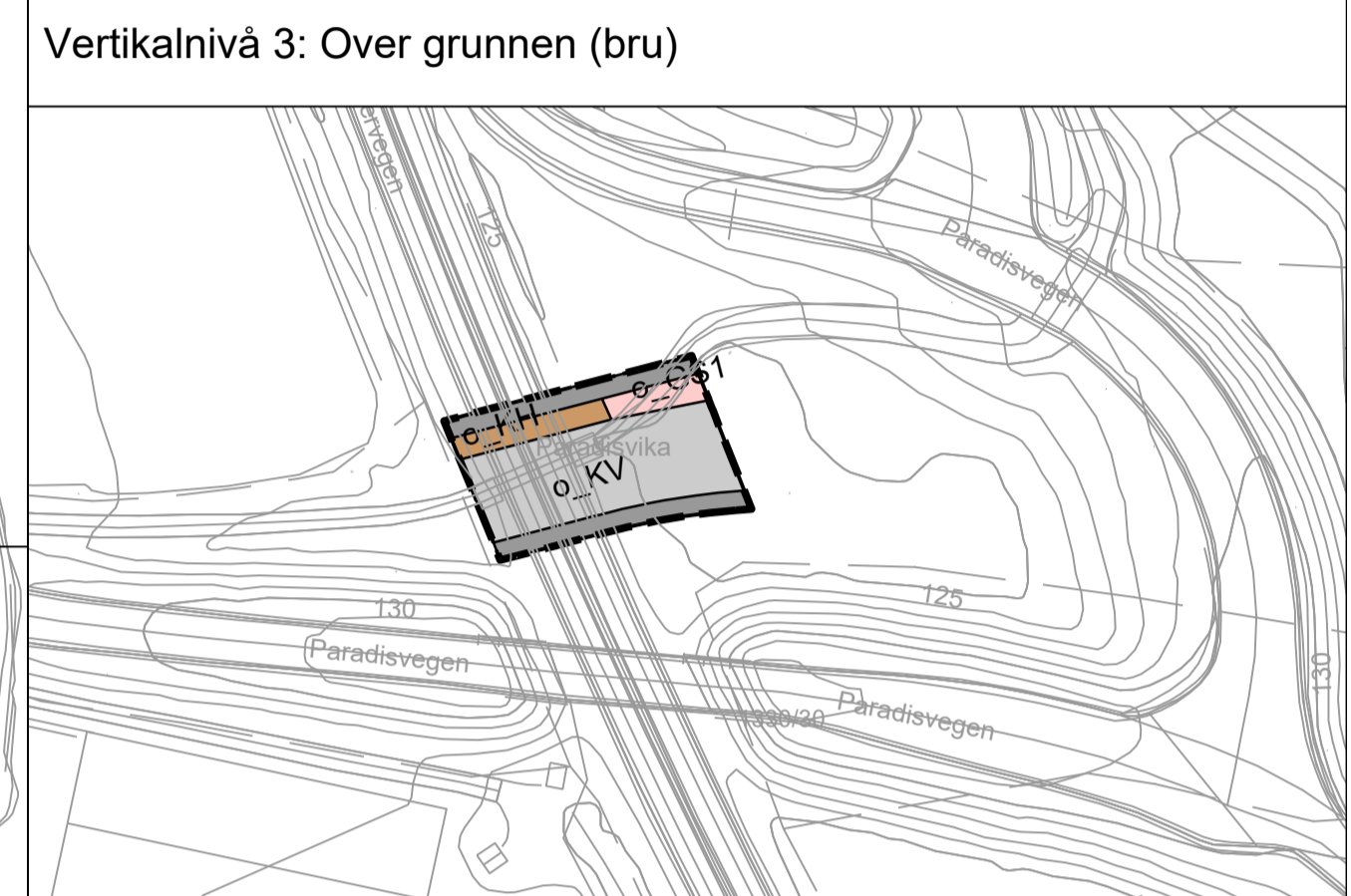
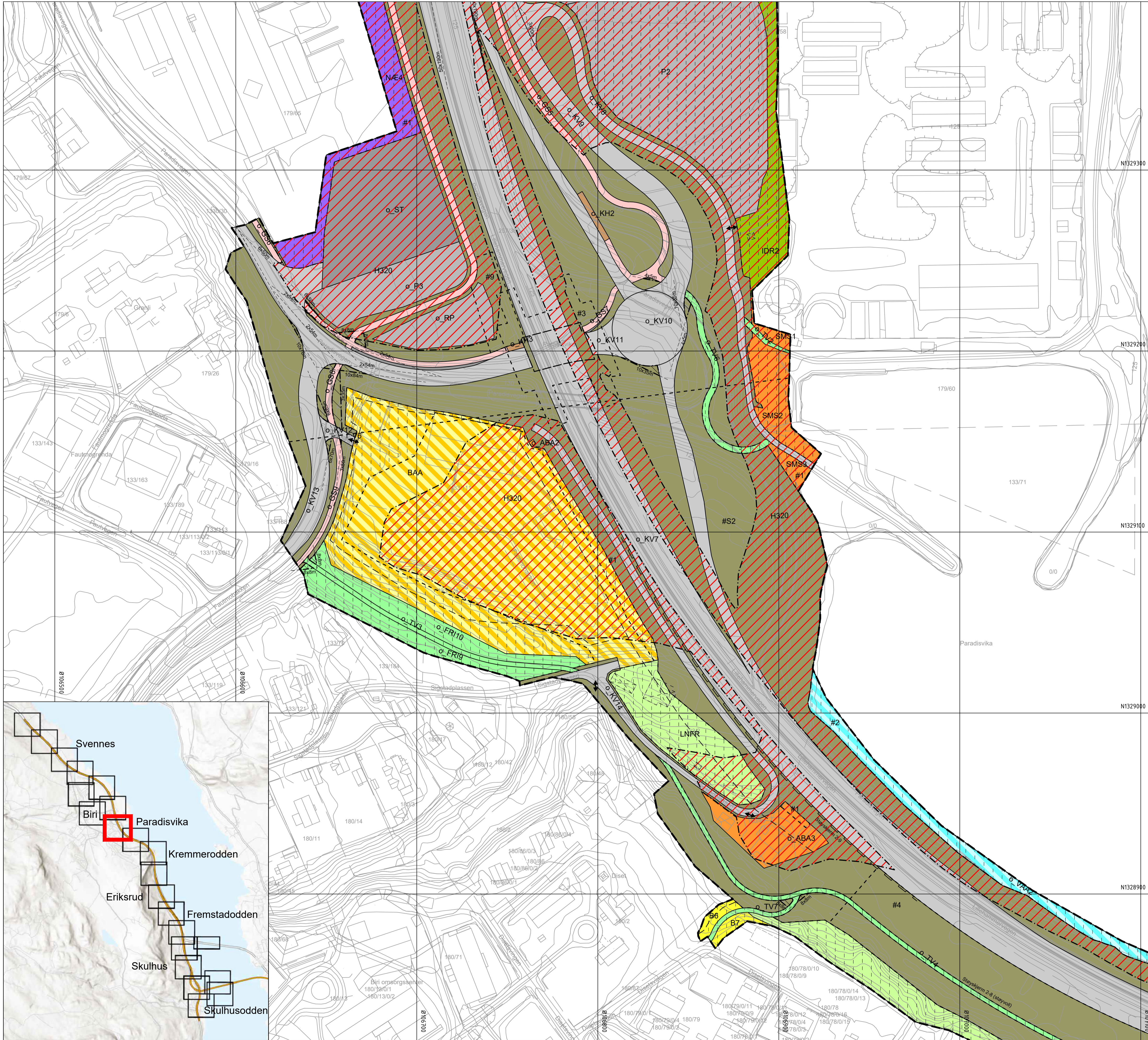
- Plangrense
- Formålgrense
- Bestemmelsegrense
- Midlertidig bygge- og anleggsgrense
- Grense for sikringszone
- Grense for faresone
- Grense for angitt hensynszone
- Bygg, kulturminner, mm. som skal bevares
- Byggegrense
- Bebyggelse som forutsettes fjernet
- Frisikttlinje
- Regulert støyskjerm
- Bru
- Tunnel

**Punktsymboler**

- Avkjørsel - både inn og utkjøring

0 25 50m

Revisjon				Sign.
01 Revidert planforslag til behandling hos planmyndighet	30.05.2024			
02 Endringer etter offentlig ettersyn	19.12.2025			
03 Endringer etter begrenset 2. gangs høring	06.03.2026			
Detalregulering		Kilde for basiskart: Kartverket Geodata AS	PlanID: 05020437	
<b>E6 Moelv - Roterud</b>		Dato for basiskart: 06.05.2024	Forslagstiller: NYE VEIER	
Alternativ 2		Ekvidistanse: 1 m	Kartreferanse: EUREF89,NTM10	
Gjøvik Kommune		f = felles o = offentlig Ingen bokstav = privat	Kartgrunnlag: FKB,NN2000	
Saksbehandling iht. plan- og bygningsloven	Dato		Målestokk: 1:1000(A1)	
<b>Kommunestyret sitt vedtak</b>			Saksnr.	Sign.
2. gangs behandling				
Offentlig ettersyn fra .....	til .....	28.06 - 19.09.2024		
1.gangs behandling		12.06.2024	101/2024	
Kunngjøring av oppstart av planarbeid		08.10.2022		
		Dato: 26.01.2024	Utført av: <b>COWI</b>	Tegningsnummer: <b>R408</b>



**Tegnforklaring**

**Reguleringsplan PBL 2008**

**§12-5. Nr. 1 - Bebyggelse og anlegg**

- B Boligbebyggelse
- FB Fritidsbebyggelse
- NÆ Næringsbebyggelse
- IDR Idrettsanlegg
- ABA Andre typer bebyggelse og anlegg
- AV Avløpsanlegg
- ØK Øvrige kommunaltekniske anlegg
- SMS Småbåtanlegg i sjø og vassdrag med tilhørende strandsone
- KBA Kombiniert bebyggelse og anleggsformål
- BAA Angitt bebyggelse og anleggsformål kombinert med andre angitte hovedformål

**§12-5. Nr. 2 - Samferdselsanlegg og teknisk infrastruktur**

- ST Samferdselsanlegg og teknisk infrastruktur (arealer)
- V Veg
- KV Kjøreveg
- FO Fortau
- GS Gang-/sykkelveg
- AVT Annen veggrunn - tekniske anlegg
- AVG Annen veggrunn - grøntareal
- KH Kollektivholdeplass
- P Parkering
- RP Raste plass

**§12-5. Nr. 3 - Grønstruktur**

- GN Naturområde
- TV Turveg
- FRI Friområde

**§12-5. Nr. 5 - Landbruks-, natur- og friluftsmål samt reindrift**

- LNFR LNFR areal for nødvendige tiltak for landbruk og reindrift og gårdstilknyttet næringsvirksomhet basert på gårdens ressursgrunnlag

**§12-5. Nr. 6 - Bruk og vern av sjø og vassdrag med tilhørende strandsone**

- BSV Bruk og vern av sjø og vassdrag med tilhørende strandsone
- SH Småbåthavn
- NSV Naturområde i sjø og vassdrag
- VAA Angitt formål i sjø og vassdrag med eller uten tilhørende strandsone kombinert med andre angitte hovedformål

**§12-6 - Hensynssoner**

- Frisikt
- Andre sikringssoner
- Ras- og skredfare
- Kvikkleire
- Flomfare
- Høyspeningsanlegg (inkl høyspentkabler)
- Bevaring naturmiljø
- Bevaring kulturmiljø

**§12-7 - Bestemmelsesområder**

- Midlertidig bygge- og anleggsområde
- Handlingsrom konstruksjoner
- Støyskjermde voll og midlertidig avvanningsområde
- Midlertidig avvanningsområde og nydyrkningsområde
- Støyskjermde voll
- Flytting av kåttistel
- Utsiktsområde/observasjonsområde
- Snarvei/trapp
- Utsiktspunkt
- Støy

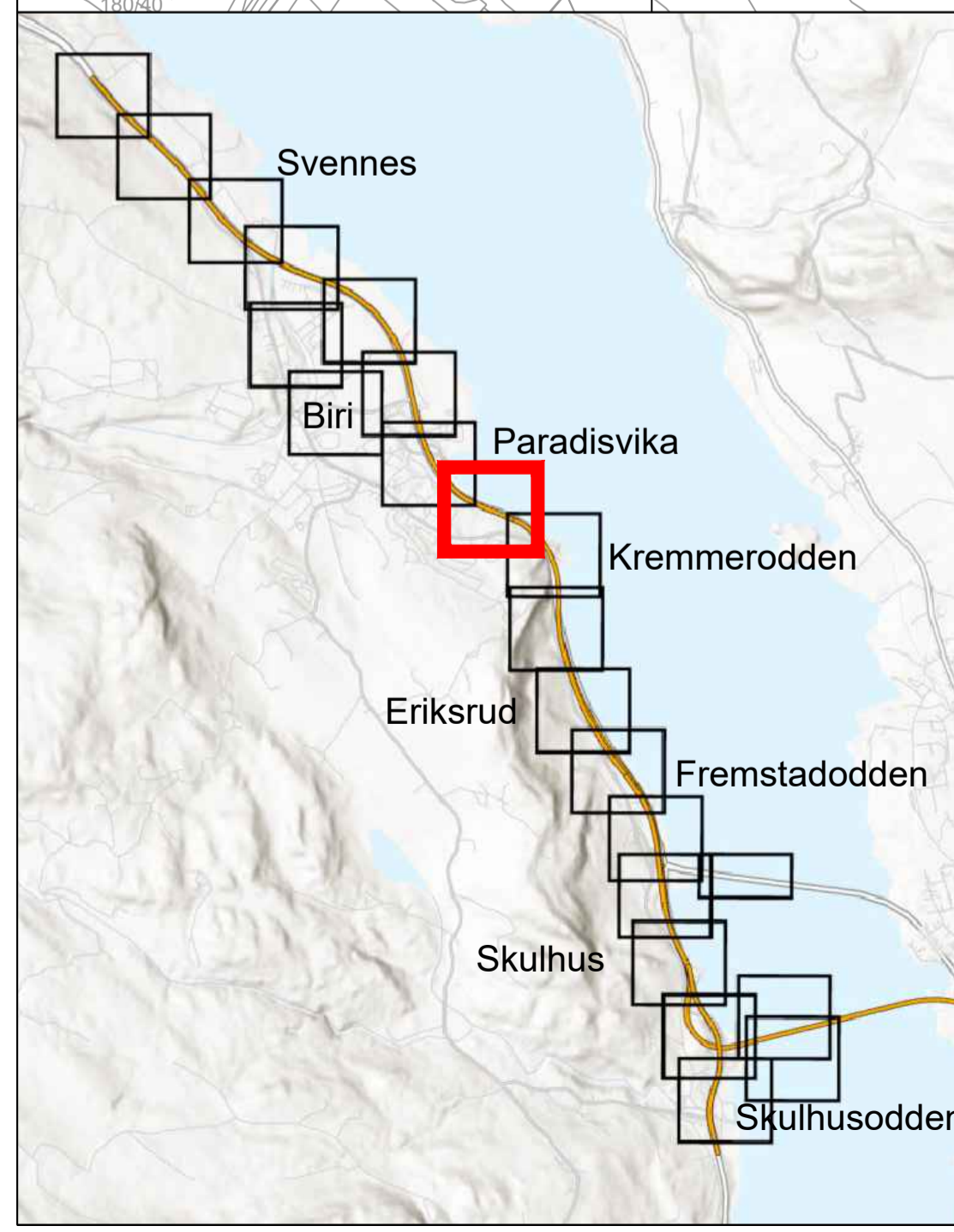
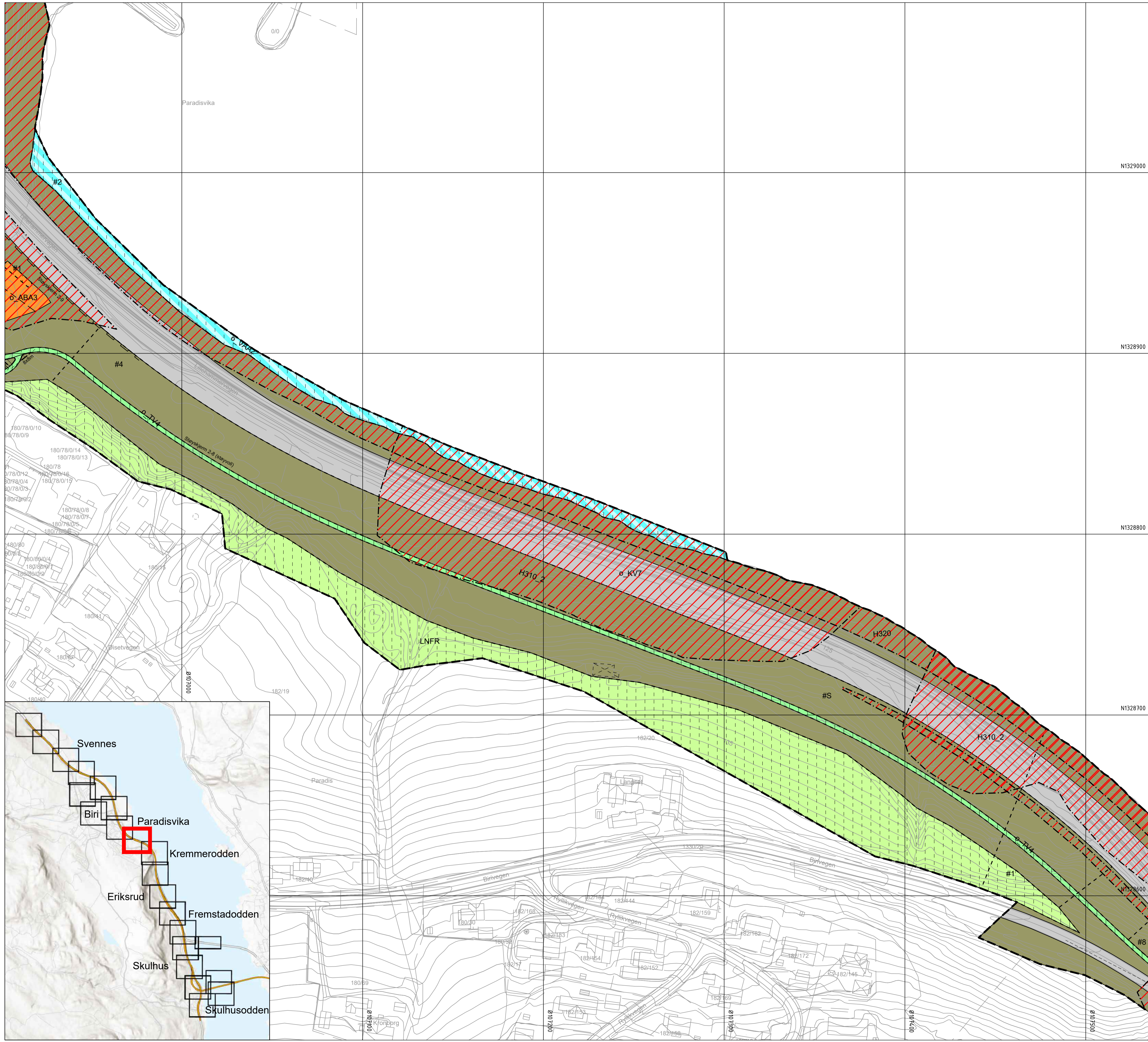
**Linjesymbol**

- Plangrense
- Formålsgrense
- Bestemmelsegrense
- Midlertidig bygge- og anleggsgrense
- Grense for sikringsområde
- Grense for faresone
- Grense for angitt hensynssone
- Bygg, kulturminner, mm. som skal bevares
- Bygggrense
- Bebyggelse som forutsettes fjernet
- Frisiktlinje
- Regulert støyskjerm
- Bru
- Tunnel

**Punktsymboler**

- Avkjørsel - både inn og utkjøring

Revisjon					
01	Revidert planforslag til behandling hos planmyndighet	30.05.2024			Sign.
02	Endringer etter offentlig ettersyn	19.12.2025			
03	Endringer etter begrenset 2. gangs høring	06.03.2026			
Detailregulering		Kilde for basiskart: Kartverket Geodata AS	PlanID:	05020437	
E6 Moelv - Roterud		Dato for basiskart: 06.05.2024	Forslagstiller:	NYE VEIER	
Alternativ 2		Ekvidistanse: 1 m	Kartreferanse:	EUREF89, NTM10	
Gjøvik Kommune		f = felles	Kartgrunnlag:	FKR, NN2000	
Saksbehandling iht. plan- og bygningsloven		o = offentlig	Målestokk:	1:1000(A1)	
Kommunestyret sitt vedtak		Ingen bokstav = privat	Dato	Saksnr.	Sign.
2. gangs behandling					
Offentlig ettersyn fra .....			28.06 - 19.09.2024		
1. gangs behandling			12.06.2024	101/2024	
Kunngjøring av oppstart av planarbeid			08.10.2022		
Gjøvik kommune		Dato:	26.01.2024	Utarbeidet av:	Tegningsnummer:
				COWI	R409



**Tegnforklaring**

**Reguleringsplan PBL 2008**

**§12-5. Nr. 1 - Bebyggelse og anlegg**

- B Boligbebyggelse
- FB Fritidsbebyggelse
- NÆ Næringsbebyggelse
- IDR Idrettsanlegg
- ABA Andre typer bebyggelse og anlegg
- AV Avløpsanlegg
- ØK Øvrige kommunaltekniske anlegg
- SMS Småbåtanlegg i sjø og vassdrag med tilhørende strandsone
- KBA Kombiniert bebyggelse og anleggsformål
- BAA Angitt bebyggelse og anleggsformål kombinert med andre angitte hovedformål

**§12-5. Nr. 2 - Samferdselsanlegg og teknisk infrastruktur**

- ST Samferdselsanlegg og teknisk infrastruktur (arealer)
- V Veg
- KV Kjøreveg
- FO Fortau
- GS Gang-/sykkelveg
- AVT Annen veggrunn - tekniske anlegg
- AVG Annen veggrunn - grøntareal
- KH Kollektivholdeplass
- P Parkering
- RP Raste plass

**§12-5. Nr. 3 - Grønstruktur**

- GN Naturområde
- TV Turveg
- FRI Friområde

**§12-5. Nr. 5 - Landbruks-, natur- og friluftformål samt reindrift**

- LNFR LNFR areal for nødvendige tiltak for landbruk og reindrift og gårdstilknyttet næringsvirksomhet basert på gårdens ressursgrunnlag

**§12-5. Nr. 6 - Bruk og vern av sjø og vassdrag med tilhørende strandsone**

- BSV Bruk og vern av sjø og vassdrag med tilhørende strandsone
- SH Småbåthavn
- NSV Naturområde i sjø og vassdrag
- VAA Angitt formål i sjø og vassdrag med eller uten tilhørende strandsone kombinert med andre angitte hovedformål

**§12-6 - Hensynssoner**

- Frisikt
- Andre sikringssoner
- Ras- og skredfare
- Kvikkleire
- Flomfare
- Høyspenningsanlegg (inkl høyspentkabler)
- Bevaring naturmiljø
- Bevaring kulturmiljø

**§12-7 - Bestemmelsesområder**

- Midlertidig bygge- og anleggsområde
- Handlingsrom konstruksjoner
- Støyskjermde voll og midlertidig avvanningsområde
- Midlertidig avvanningsområde og nydyrkningsområde
- Støyskjermde voll
- Flytting av kåttistel
- Utsiktsområde/observasjonsområde
- Snarvei/trapp
- Utsiktspunkt
- Støy

**Linjesymbol**

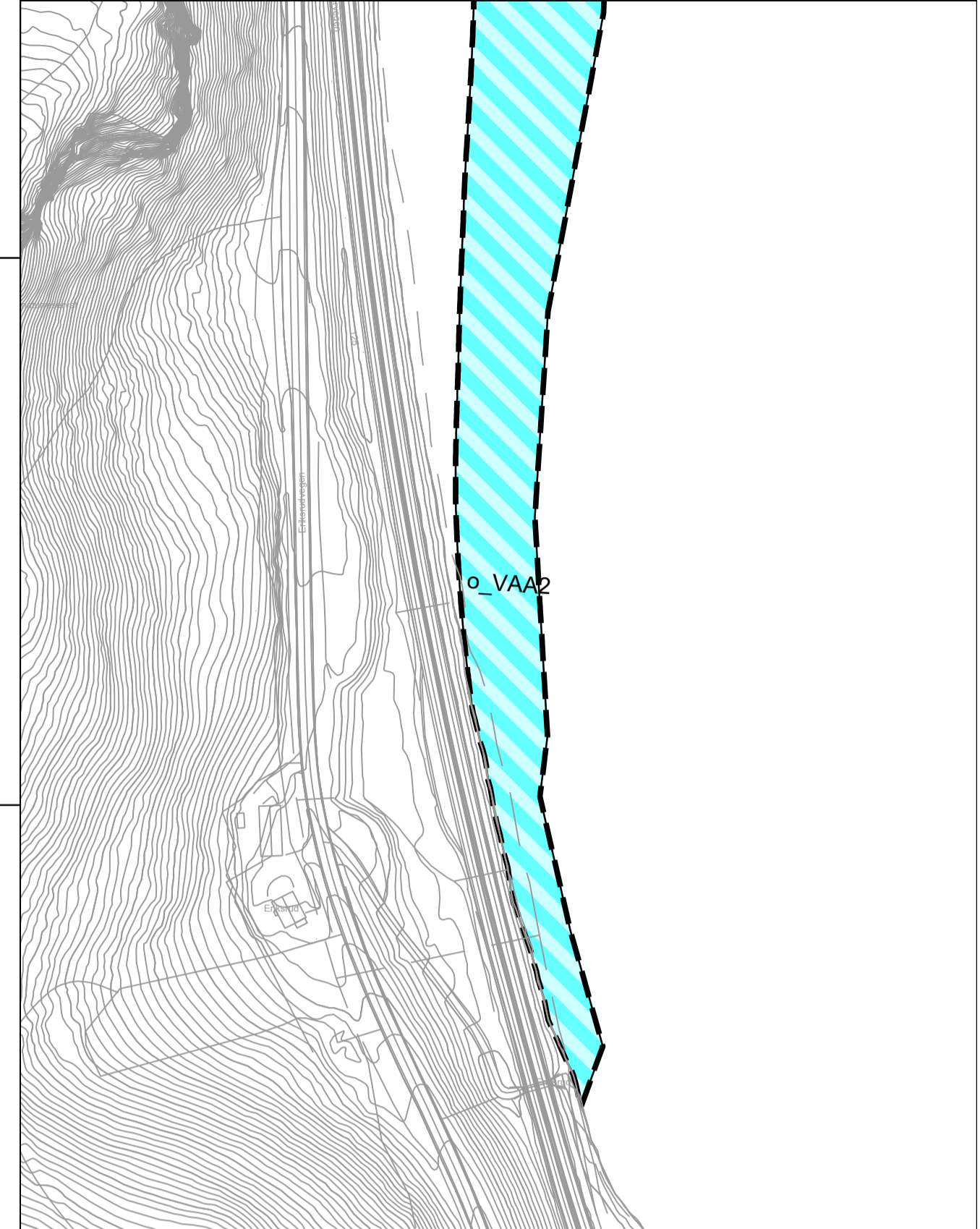
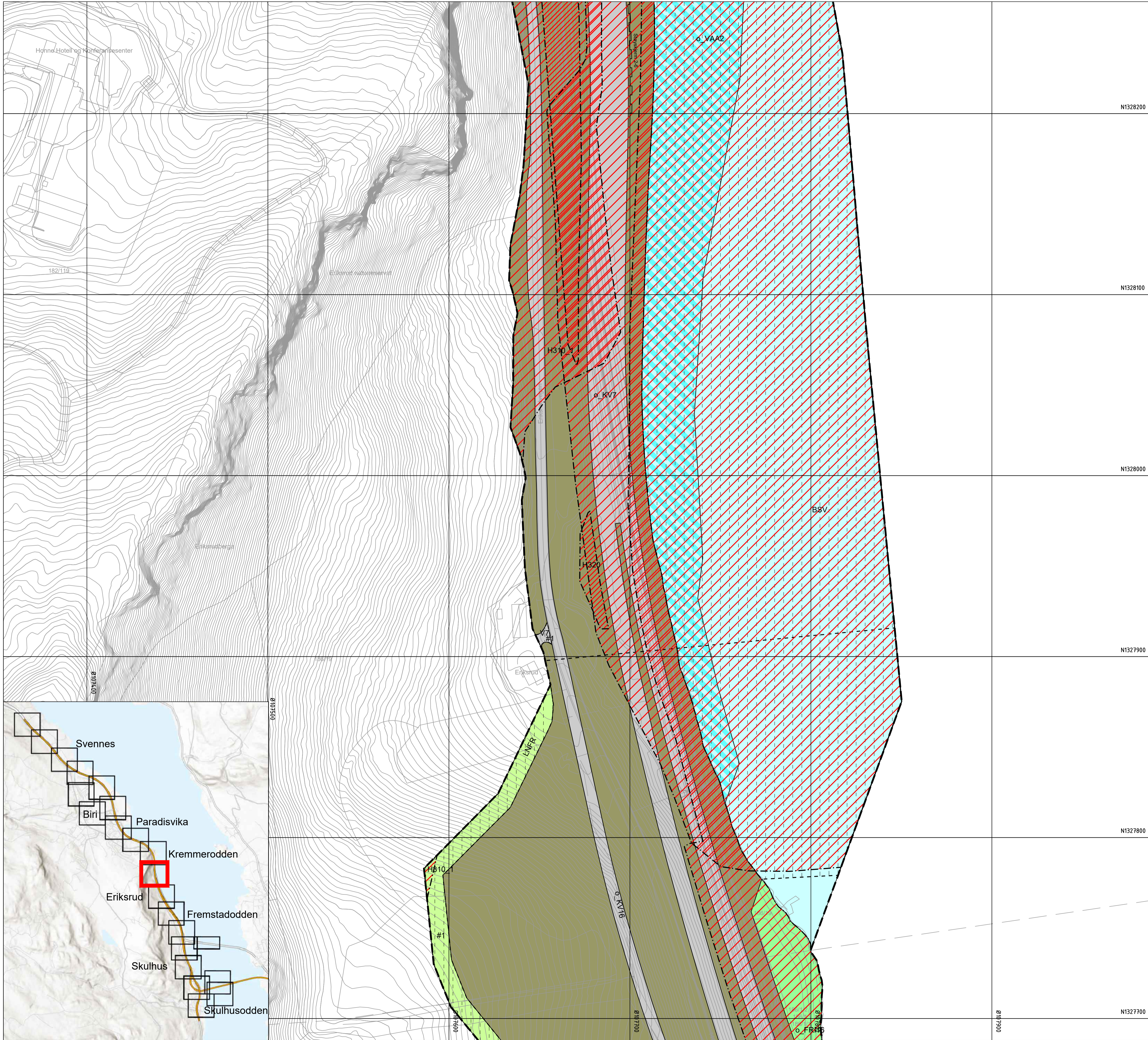
- Piangrensne
- Formålgrensne
- Bestemmelsegrense
- Midlertidig bygge- og anleggsgrensne
- Grensne for sikringssoner
- Grensne for faresoner
- Grensne for angitt hensynszone
- Bygg, kulturminner, mm. som skal bevares
- Byggegrense
- Bebyggelse som forutsettes fjernet
- Frisiktiltje
- Regulert støyskjerm
- Bru
- Tunnel

**Punktsymboler**

- Avkjørsel - både inn og utkjøring

Revisjon				
01 Revidert planforslag til behandling hos planmyndighet	30.05.2024			
02 Endringer etter offentlig ettersyn	19.12.2025			
03 Endringer etter begrenset 2. gangs høring	06.03.2026			
Detailregulering	Kilde for basiskart: Kartverket Geodata AS	PlanID:	05020437	
E6 Moelv - Roterud	Dato for basiskart: 06.05.2024	Forslagsstiller:	NYE VEIER	
Alternativ 2	Ekvidistanse: 1 m	Kartreferanse:	EUREF89/NTM10	
Gjøvik Kommune	f = felles	Kartgrunnlag:	FKB/NN2000	
Saksbehandling iht. plan- og bygningssloven	o = offentlig	Målestokk:	1:1000(A1)	
Kommunestyret sitt vedtak	Ingen bokstav = privat	Dato	Saksnr.	Sign.
2. gangs behandling		28.06 - 19.09.2024		
Offentlig ettersyn fra .....		12.06.2024	101/2024	
1.gangs behandling		08.10.2022		
Kunngjøring av oppstart av planarbeid		08.10.2022		
		Dato:	Utarbeidet av:	Tegningsnummer:
		26.01.2024	COWI	R410





**Tegnforklaring**

**Reguleringsplan PBL 2008**

**§12-5. Nr. 1 - Bebyggelse og anlegg**

- B Boligbebyggelse
- FB Fritidsbebyggelse
- NÆ Næringsbebyggelse
- IDR Idrettsanlegg
- ABA Andre typer bebyggelse og anlegg
- AV Avløpsanlegg
- ØK Øvrige kommunaltekniske anlegg
- SMS Småbåtanlegg i sjø og vassdrag med tilhørende strandsone
- KBA Kombintert bebyggelse og anleggsformål
- BAA Angitt bebyggelse og anleggsformål kombinert med andre angitte hovedformål

**§12-5. Nr. 2 - Samferdselsanlegg og teknisk infrastruktur**

- ST Samferdselsanlegg og teknisk infrastruktur (arealer)
- V Veg
- KV Kjøreveg
- FO Fortau
- GS Gang-/sykkelveg
- AVT Annen veggrunn - tekniske anlegg
- AVG Annen veggrunn - grøntareal
- KH Kollektivholdeplass
- P Parkering
- RP Rasteplass

**§12-5. Nr. 3 - Grønnstruktur**

- GN Naturområde
- TV Turveg
- FRI Friområde

**§12-5. Nr. 5 - Landbruks-, natur- og friluftsmål samt reindrift**

- LNFR LNFR areal for nødvendige tiltak for landbruk og reindrift og gårdstilknyttet næringsvirksomhet basert på gårdens ressursgrunnlag

**§12-5. Nr. 6 - Bruk og vern av sjø og vassdrag med tilhørende strandsone**

- BSV Bruk og vern av sjø og vassdrag med tilhørende strandsone
- SH Småbåthavn
- NSV Naturområde i sjø og vassdrag Angitt formål i sjø og vassdrag med eller uten tilhørende strandsone kombinert med andre angitte hovedformål
- VAA

**§12-6 - Hensynssoner**

- H14 Frisikt
- H15 Andre sikringssoner
- H20 Ras- og skredfare
- H21 Kvikkleire
- H22 Flomfare
- H23 Høyspeningsanlegg (inkl høyspentkabler)
- H24 Bevaring naturmiljø
- H25 Bevaring kulturmiljø

**§12-7 - Bestemmelseområder**

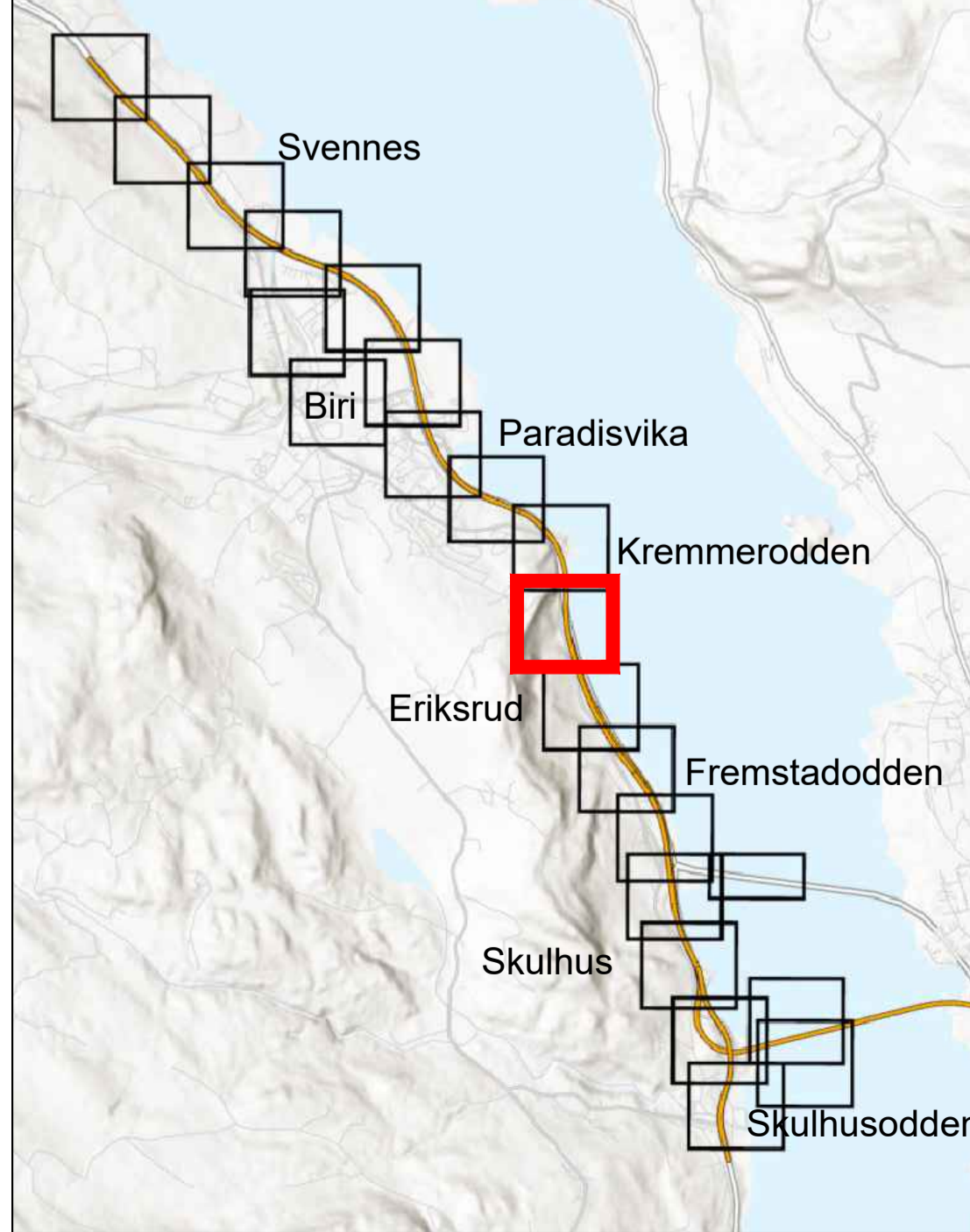
- #1 Midlertidig bygge- og anleggsområde
- #2 Handlingsrom konstruksjoner
- #3 Støyskjermde voll og midlertidig avvanningsområde
- #4 Midlertidig avvanningsområde og nydyrkningsområde
- #5 Støyskjermde voll
- #6 Fytting av kåttistel
- #7 Utsiktsområde/observasjonsområde
- #8 Snarvei/trapp
- #9 Utsiktspunkt
- #10 Støy

**Linjesymbol**

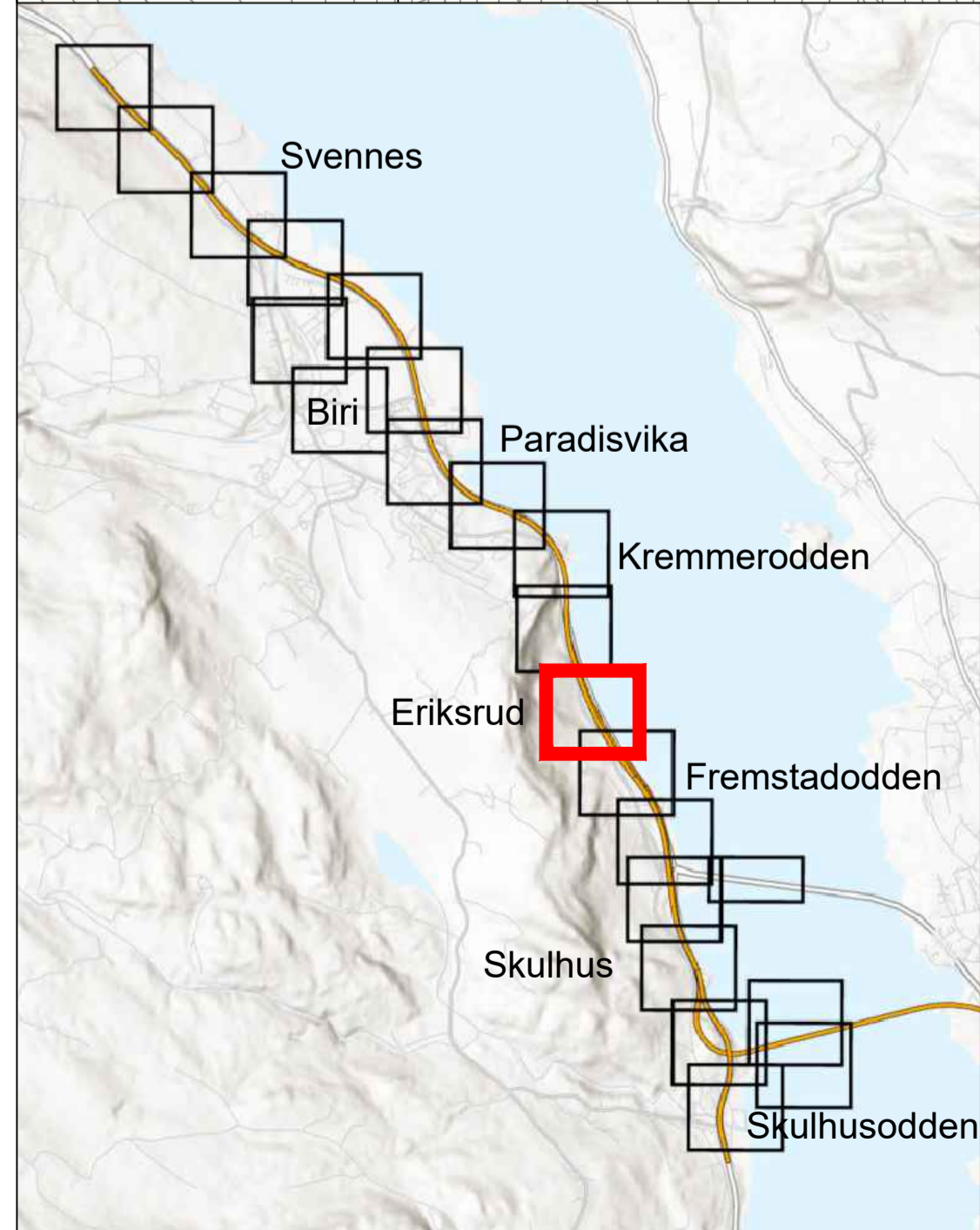
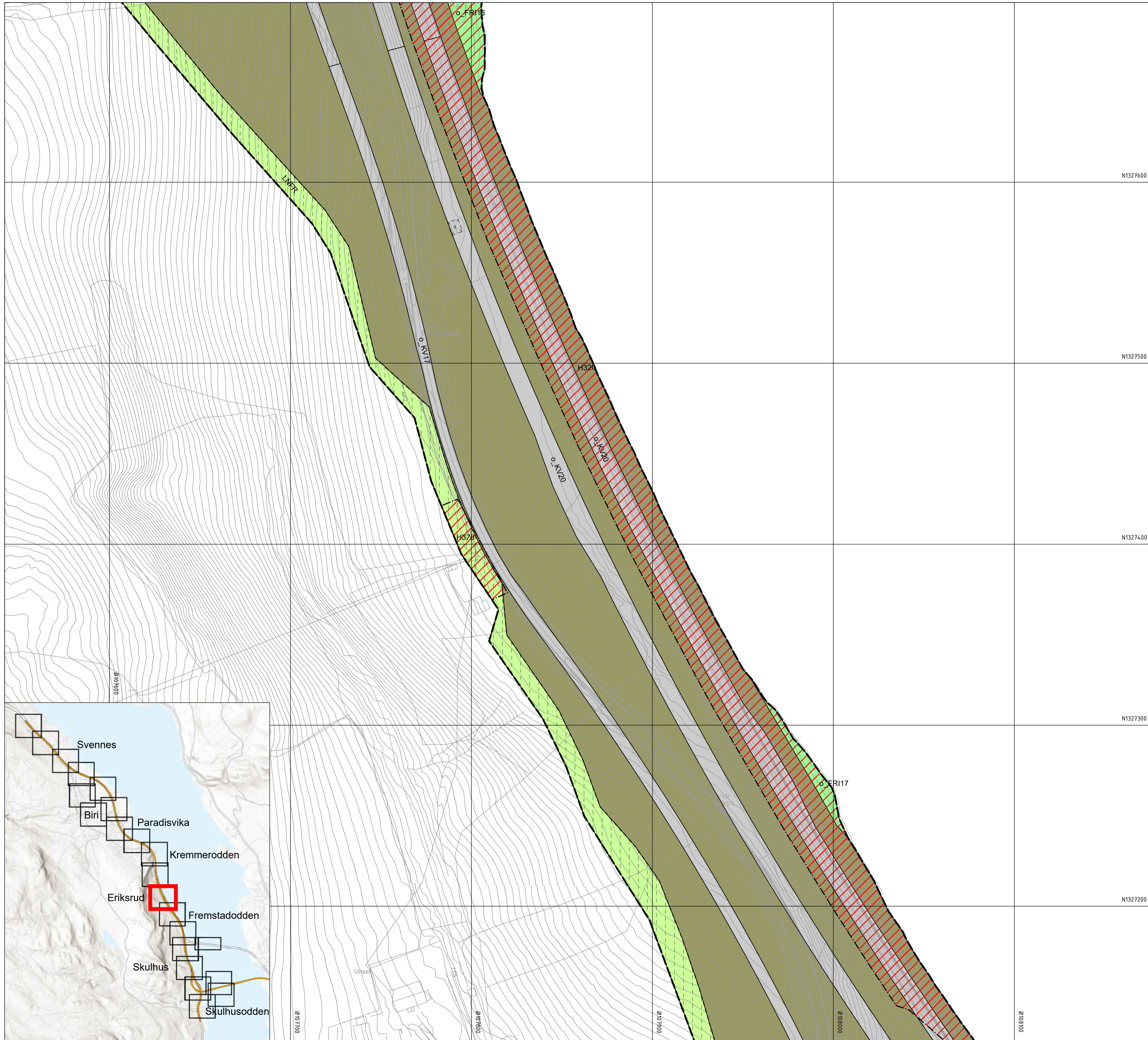
- Plangrense
- Formålgrense
- Bestemmelsegrense
- Midlertidig bygge- og anleggsgrense
- Grense for sikringssoner
- Grense for faresone
- Grense for angitt hensynssone
- Bygg, kulturminner, mm. som skal bevares
- Byggsgrense
- Bebyggelse som forutsettes fjernet
- Frisiktlinje
- Regulert støyskjerm
- Bru
- Tunnel

**Punktsymboler**

- Avkjørsel - både inn og utkjøring



Revisjon			
01 Revidert planforslag til behandling hos planmyndighet	30.05.2024		Sign.
02 Endringer etter offentlig ettersyn	19.12.2025		
03 Endringer etter begrenset 2. gangs høring	06.03.2026		
Detailregulering	Kilde for basiskart: Kartverket Geodata AS	PlanID: 05020437	
<b>E6 Moelv - Roterud</b>	Dato for basiskart: 06.05.2024	Forslagsstiller: NYE VEIER	
Alternativ 2	Ekvidistanse: 1 m	Kartreferanse: EUREF89,NTM10	
Gjøvik Kommune	f = felles o = offentlig Ingen bokstav = privat	Kartgrunnlag: FK1,NN2000	
Saksbehandling iht. plan- og bygningsloven	Dato	Målestokk: 1:1000(A1)	
<b>Kommunestyret sitt vedtak</b>		Saksnr.	Sign.
2. gangs behandling			
Offentlig ettersyn fra .....	28.06 - 19.09.2024		
1.gangs behandling	12.06.2024	101/2024	
Kunngjøring av oppstart av planarbeid	08.10.2022		
	Dato: 26.01.2024	Utarbeidet av:	Tegningsnummer:
		<b>COWI</b>	<b>R412</b>



N1327600			
N1327500			
N13274.00			
N1327300			
N1327200			

**Tegnforklaring**

**Reguleringsplan PBL 2008**

**§12-5. Nr. 1 - Bebyggelse og anlegg**

- B Boligbebyggelse
- FB Fritidsbebyggelse
- NÆ Næringsbebyggelse
- IDR Idrettsanlegg
- ABA Andre typer bebyggelse og anlegg
- AV Avløpsanlegg
- ØK Øvrige kommunaltekniske anlegg
- SMS Småbåtanlegg i sjø og vassdrag med tilhørende strandsone
- KBA Kombiniert bebyggelse og anleggsformål
- BAA Angitt bebyggelse og anleggsformål kombinert med andre angitte hovedformål

**§12-5. Nr. 2 - Samferdselsanlegg og teknisk infrastruktur**

- ST Samferdselsanlegg og teknisk infrastruktur (arealer)
- V Veg
- KV Kjøreveg
- FO Fortau
- GS Gang-/sykkelveg
- AVT Annen veggrunn - tekniske anlegg
- AVG Annen veggrunn - grøntareal
- KH Kollektivholdeplass
- P Parkering
- RP Raste plass

**§12-5. Nr. 3 - Grønnstruktur**

- GN Naturområde
- TV Turveg
- FRI Friområde

**§12-5. Nr. 5 - Landbruks-, natur- og friluftsmål samt reindrift**

- LNFR LNFR areal for nødvendige tiltak for landbruk og reindrift og gårdstilknyttet næringsvirksomhet basert på gårdens ressursgrunnlag

**§12-5. Nr. 6 - Bruk og vern av sjø og vassdrag med tilhørende strandsone**

- BSV Bruk og vern av sjø og vassdrag med tilhørende strandsone
- SH Småbåthavn
- NSV Naturområde i sjø og vassdrag
- VAA Angitt formål i sjø og vassdrag med eller uten tilhørende strandsone kombinert med andre angitte hovedformål

**§12-6 - Hensynssoner**

- H14 Frisikt
- H34 Andre sikringssoner
- H20 Ras- og skredfare
- H30 Kvikkleire
- H22 Flomfare
- H24 Heyspenningsanlegg (inkl heyspentkabler)
- H54 Bevaring naturmiljø
- H52 Bevaring kulturmiljø

**§12-7 - Bestemmelseområder**

- #1 Midlertidig bygge- og anleggsområde
- #2 Handlingsrom konstruksjoner
- #3 Støyskjermede voll og midlertidig avvanningsområde
- #4 Midlertidig avvanningsområde og nydyrkningsområde
- #5 Støyskjermede voll
- #6 Flytting av kåttistel
- #7 Utsiktsområde/observasjonsområde
- #8 Snarvei/trapp
- #10 Utsiktspunkt
- #9 Støy

**Linjesymbol**

- Plangrense
- Formålgrense
- Bestemmelsegrense
- Midlertidig bygge- og anleggsgrense
- Grense for sikringszone
- Grense for faresone
- Grense for angitt hensynssone
- Bygg, kulturminner, mm. som skal bevares
- Byggegrense
- Bebyggelse som forutsettes fjernet
- Frisiktlinje
- Regulert støyskjerm
- Bru
- Tunnel

**Punktsymboler**

- Avkjørsel - både inn og utkjøring

0 25 50m

Revisjon			Sign.
01 Revidert planforslag til behandling hos planmyndighet	30.05.2024		
02 Endringer etter offentlig ettersyn	19.12.2025		
03 Endringer etter begrenset 2. gangs høring	06.03.2026		

**Detailregulering**

**E6 Moelv - Roterud**

Alternativ 2

Gjøvik Kommune

Saksbehandling iht. plan- og bygningsloven

**Kommunestyret sitt vedtak**

2. gangs behandling

Offentlig ettersyn fra ..... til .....

1.gangs behandling

Kunngjøring av oppstart av planarbeid

Dato for basiskart: Kartverket Geodata AS

Dato for basiskart: 06.05.2024

Ekvidistanse: 1 m

f = felles

o = offentlig

Ingen bokstav = privat

PlanID: 05020437

Forslagstiller: NYE VEIER

Kartreferanse: EUREF89,NTM10

Kartgrunnlag: FKB,NN2000

Målestokk: 1:1000(A1)

Saksnr.

Sign.

Dato: 26.01.2024

Utført av: **COWI**

Tegningsnummer: **R413**



N1327200  
N1327100  
N1327000  
N1326900  
N1326800

**Tegnforklaring**

**Reguleringsplan PBL 2008**

**§12-5. Nr. 1 - Bebyggelse og anlegg**

- B Boligbebyggelse
- FB Fritidsbebyggelse
- NAE Næringsbebyggelse
- IDR Idrettsanlegg
- ABA Andre typer bebyggelse og anlegg
- AV Avløpsanlegg
- ØK Øvrige kommunaltekniske anlegg
- SMS Småbåtanlegg i sjø og vassdrag med tilhørende strandsone
- KBA Kombiniert bebyggelse og anleggsformål
- BAA Angitt bebyggelse og anleggsformål kombinert med andre angitte hovedformål

**§12-5. Nr. 2 - Samferdselsanlegg og teknisk infrastruktur**

- ST Samferdselsanlegg og teknisk infrastruktur (arealer)
- V Veg
- KV Kjøreveg
- FO Fortau
- GS Gang-/sykkelveg
- AVT Annen veggrunn - tekniske anlegg
- AVG Annen veggrunn - grøntareal
- KH Kollektivholdeplass
- P Parkering
- RP Rasteplass

**§12-5. Nr. 3 - Grønnstruktur**

- GN Naturområde
- TV Turveg
- FRI Friområde

**§12-5. Nr. 5 - Landbruks-, natur- og friluftsmål samt reindrift**

- LNFR LNFR areal for nødvendige tiltak for landbruk og reindrift og gårdstilknyttet næringsvirksomhet basert på gårdens ressursgrunnlag

**§12-5. Nr. 6 - Bruk og vern av sjø og vassdrag med tilhørende strandsone**

- BSV Bruk og vern av sjø og vassdrag med tilhørende strandsone
- SH Småbåthavn
- NSV Naturområde i sjø og vassdrag
- VAA Angitt formål i sjø og vassdrag med eller uten tilhørende strandsone kombinert med andre angitte hovedformål

**§12-6 - Hensynssoner**

- H14 Friskt
- H34 Andre sikringssoner
- R30 Ras- og skredfare
- K30 Kvikkleire
- F30 Flomfare
- H20 Heyspenningsanlegg (inkl heyspentkabler)
- H54 Bevaring naturmiljø
- H50 Bevaring kulturmiljø

**§12-7 - Bestemmelseområder**

- #1 Midlertidig bygge- og anleggsområde
- #2 Handlingsrom konstruksjoner
- #3 Støyskjermede voll og midlertidig avvanningsområde
- #4 Midlertidig avvanningsområde og nydyrkningsområde
- #5 Støyskjermede voll
- #6 Flytting av kåttistel
- #7 Utsiktsområde/observasjonsområde
- #8 Snarvei/trapp
- #9 Utsiktspunkt
- #10 Støy

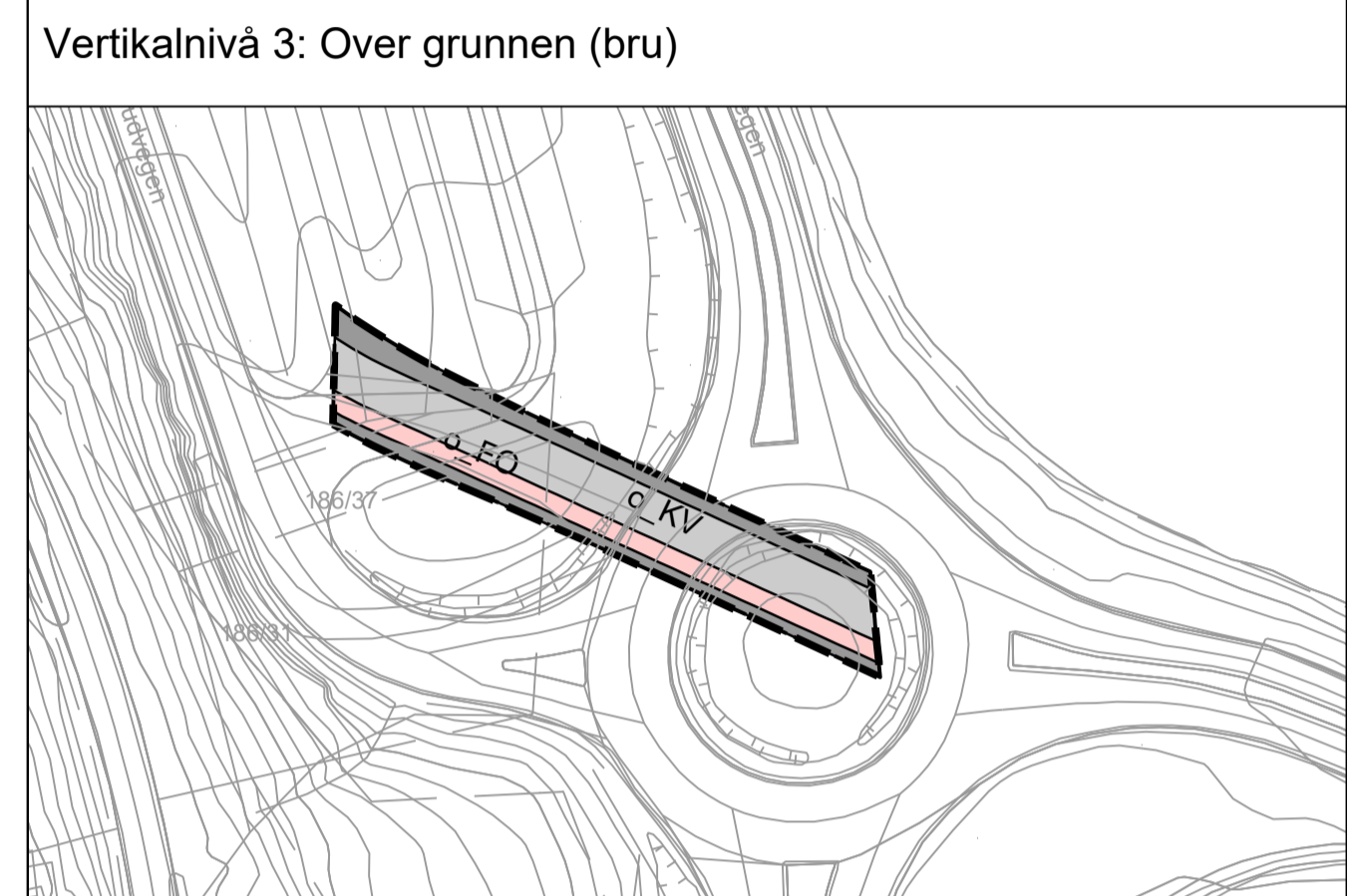
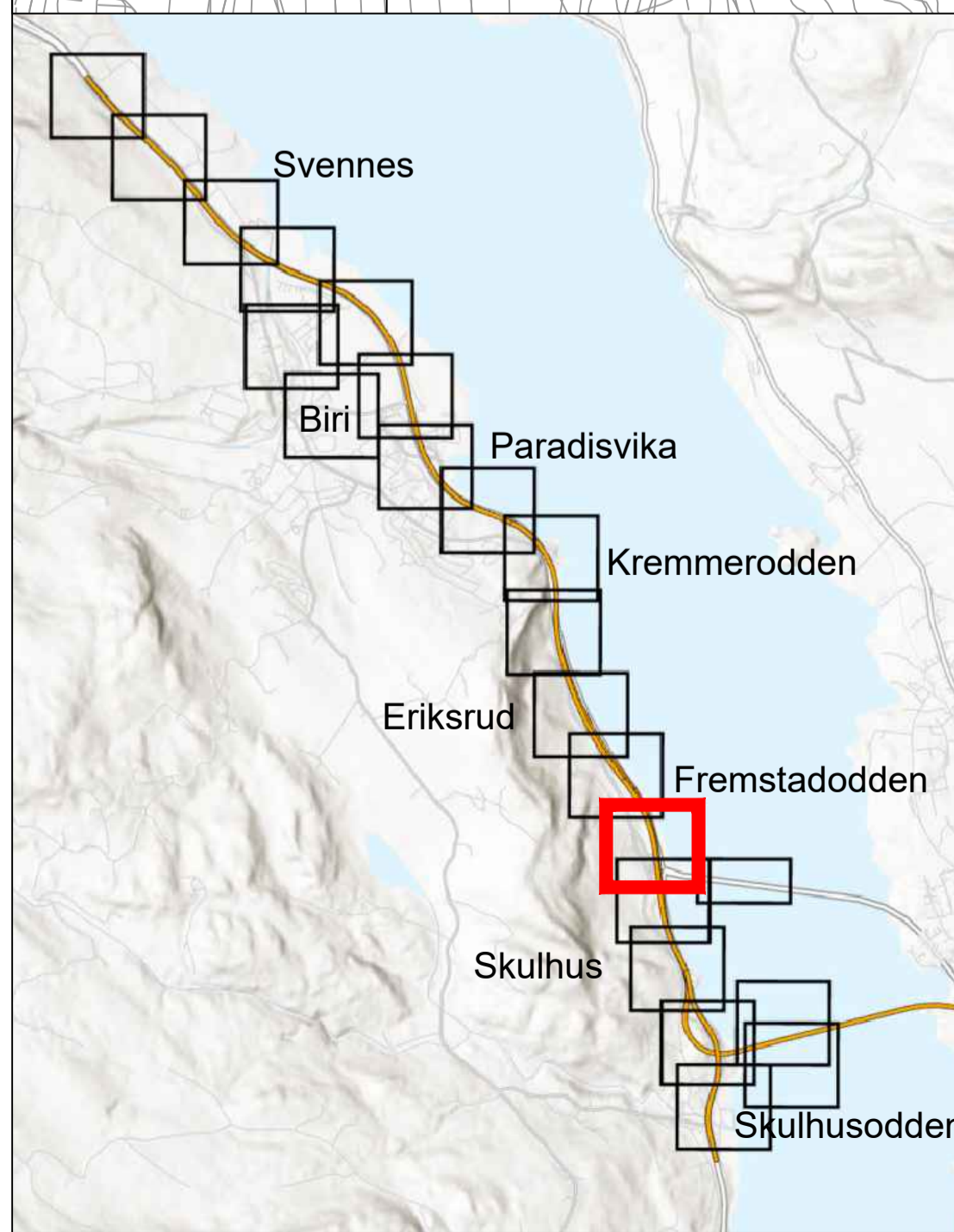

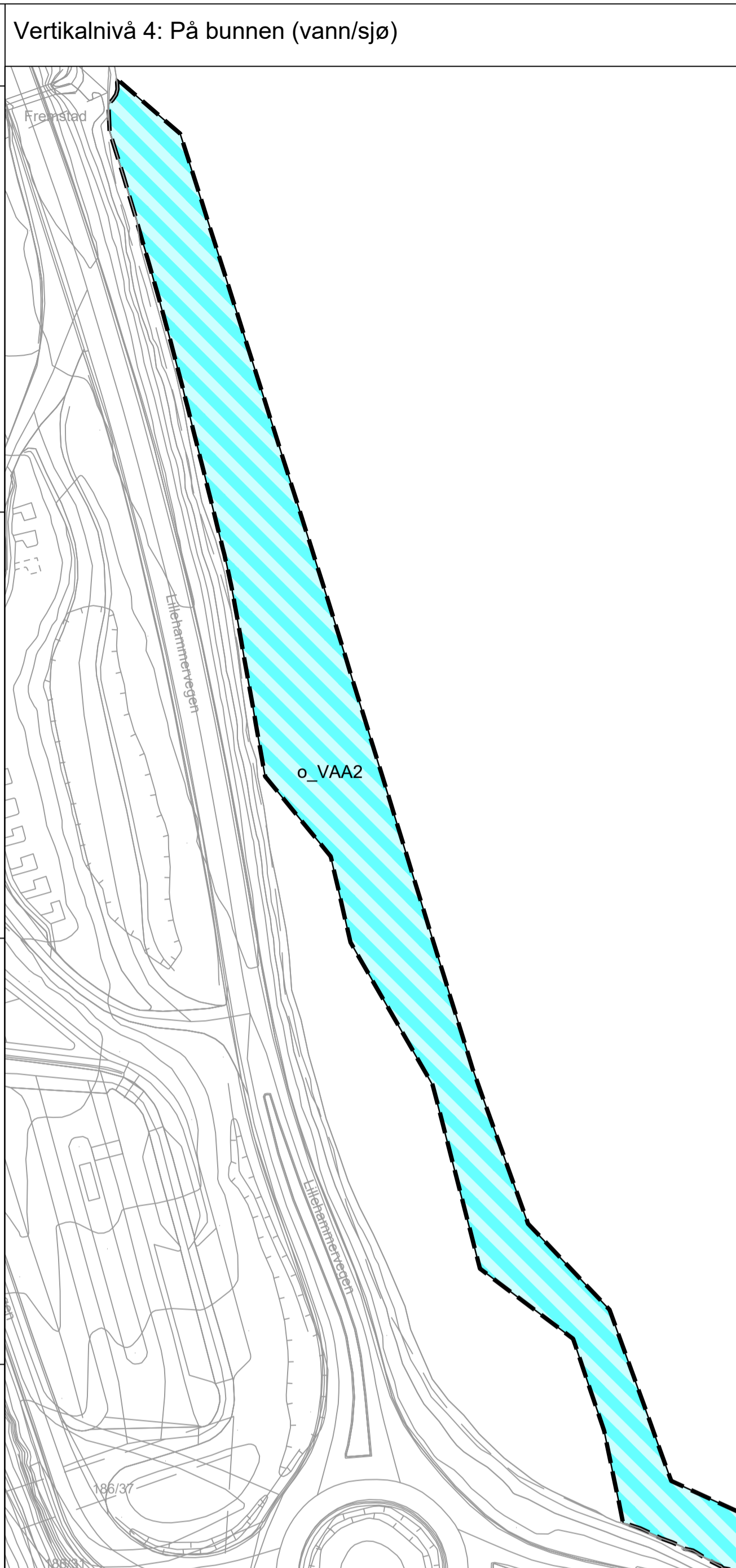
**Linjesymbol**

- Plangrense
- Formålgrense
- Bestemmelsegrense
- Midlertidig bygge- og anleggsgrense
- Grense for sikringszone
- Grense for faresone
- Grense for angitt hensynssone
- Bygg, kulturminner, mm. som skal bevares
- Byggegrense
- Bebyggelse som forutsettes fjernet
- Frisiktiltje
- Regulert støyskjerm
- Bru
- Tunnel

**Punktsymboler**

- Avkjørsel - både inn og utkjøring

Revisjon					Sign.
01 Revidert planforslag til behandling hos planmyndighet	30.05.2024				
02 Endringer etter offentlig ettersyn	19.12.2025				
03 Endringer etter begrensset 2. gangs høring	06.03.2026				
Detailregulering		Kilde for basiskart: Kartverket Geodata AS	PlanID:	05020437	
<b>E6 Moelv - Roterud</b>		Dato for basiskart: 06.05.2024	Forslagstiller:	NYE VEIER	
Alternativ 2		Ekvidistanse: 1 m	Kartreferanse:	EUREF89,NTM10	
Gjøvik Kommune		f = felles	Kartgrunnlag:	FKB,NN2000	
Saksbehandling iht. plan- og bygningsloven	Dato	o = offentlig	Målestokk:	1:1000(A1)	
<b>Kommunestyret sitt vedtak</b>		Ingen bokstav = privat			
2. gangs behandling			Saksnr.		Sign.
Offentlig ettersyn fra .....	28.06 - 19.09.2024				
1. gangs behandling	12.06.2024			101/2024	
Kunngjøring av oppstart av planarbeid	08.10.2022				
		Dato: 26.01.2024	Utført av:		Tegningsnummer: R414



**Tegnforklaring**

**Reguleringsplan PBL 2008**

**§12-5. Nr. 1 - Bebyggelse og anlegg**

- B Boligbebyggelse
- FB Fritidsbebyggelse
- NAE Næringsbebyggelse
- IDR Idrettsanlegg
- ABA Andre typer bebyggelse og anlegg
- AV Avløpsanlegg
- ØK Øvrige kommunaltekniske anlegg
- SMS Småbåtanlegg i sjø og vassdrag med tilhørende strandsone
- KBA Kombintert bebyggelse og anleggsformål
- BAA Angitt bebyggelse og anleggsformål kombinert med andre angitte hovedformål

**§12-5. Nr. 2 - Samferdselsanlegg og teknisk infrastruktur**

- ST Samferdselsanlegg og teknisk infrastruktur (arealer)
- V Veg
- KV Kjøreveg
- FO Fortau
- GS Gang-/sykkelveg
- AVT Annen veggrunn - tekniske anlegg
- AVG Annen veggrunn - grøntareal
- KH Kollektivholdeplass
- P Parkering
- RP Raste plass

**§12-5. Nr. 3 - Grønstruktur**

- GN Naturområde
- TV Turveg
- FRI Friområde

**§12-5. Nr. 5 - Landbruks-, natur- og friluftsmål samt reindrift**

- LNFR LNFR areal for nødvendige tiltak for landbruk og reindrift og gårdstilknyttet næringsvirksomhet basert på gårdens ressursgrunnlag

**§12-5. Nr. 6 - Bruk og vern av sjø og vassdrag med tilhørende strandsone**

- BSV Bruk og vern av sjø og vassdrag med tilhørende strandsone
- SH Småbåthavn
- NSV Naturområde i sjø og vassdrag med angitt formål i sjø og vassdrag med eller uten tilhørende strandsone kombinert med andre angitte hovedformål
- VAA

**§12-6 - Hensynssoner**

- H14 Frisikt
- H15 Andre sikringssoner
- H20 Ras- og skredfare
- H21 Kvikkleire
- H22 Flomfare
- H23 Høyspeningsanlegg (inkl høyspentkabler)
- H24 Bevaring naturmiljø
- H25 Bevaring kulturmiljø

**§12-7 - Bestemmelseområder**

- B1 Midlertidig bygge- og anleggsområde
- B2 Handlingsrom konstruksjoner
- B3 Støyskjermde voll og midlertidig avvanningsområde
- B4 Midlertidig avvanningsområde og nydyrkningsområde
- B5 Støyskjermde voll
- B6 Flytting av kåttistel
- B7 Utsiktsområde/observasjonsområde
- B8 Snarvei/trapp
- B9 Utsiktspunkt
- B10 Støy

**Linjesymbol**

- Plangrense
- Formålgrense
- Bestemmelsegrense
- Midlertidig bygge- og anleggsgrense
- Grense for sikringssoner
- Grense for faresone
- Grense for angitt hensynssone
- Bygg, kulturminner, mm. som skal bevares
- Byggegrense
- Bebyggelse som forutsettes fjernet
- Frisiktlinje
- Regulert støyskjerm
- Bru
- Tunnel

**Punktsymboler**


- Avkjørsel - både inn og utkjøring

Revisjon	Dato	Sign.
01 Revidert planforslag til behandling hos planmyndighet	30.05.2024	
02 Endringer etter offentlig ettersyn	19.12.2025	
03 Endringer etter begrenset 2. gangs høring	06.03.2026	

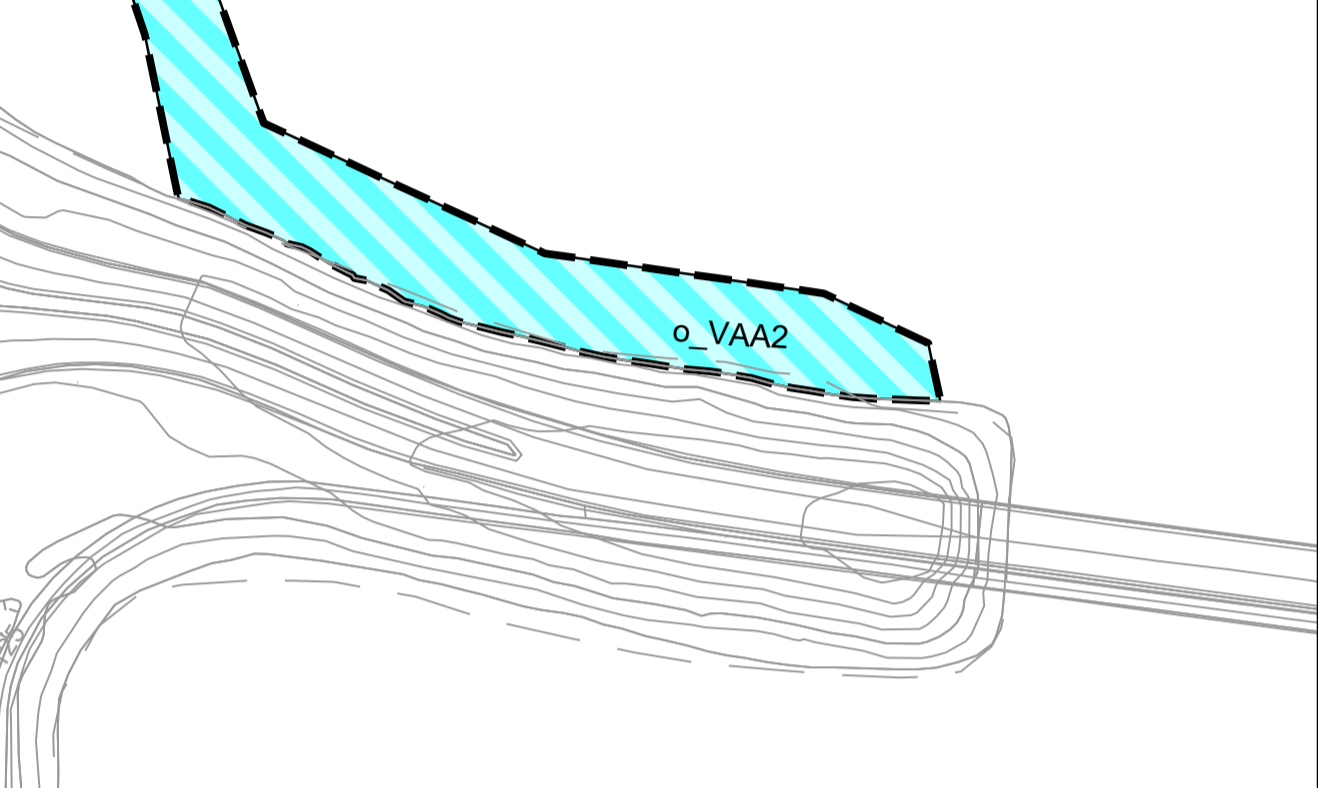
Detailregulering	Kilde for basiskart: Kartverket Geodata AS	PlanID:
E6 Moelv - Roterud	Dato for basiskart: 06.05.2024	05020437
Alternativ 2	Ekvidistanse: 1 m	Forslagstiller: NYE VEIER
	f = felles	Kartreferanse: EUREF89/NTM10
	o = offentlig	Kartgrunnlag: FKB/NN2000
	Ingen bokstav = privat	Målestokk: 1:1000(A1)

Gjøvik Kommune	Dato	Saksnr.	Sign.
Saksbehandling iht. plan- og bygningsloven			
<b>Kommunestyret sitt vedtak</b>			
2. gangs behandling			
Offentlig ettersyn fra .....	28.06 - 19.09.2024		
1. gangs behandling	12.06.2024	101/2024	
Kunngjøring av oppstart av planarbeid	08.10.2022		

	Dato:	Utarbeidet av:	Tegningsnummer:
	26.01.2024		R415



Vertikalnivå 4: På bunnen (vann/sjø)



Tegnforklaring

**Reguleringsplan PBL 2008**

**§12-5. Nr. 1 - Bebyggelse og anlegg**

- B Boligbebyggelse
- FB Fritidsbebyggelse
- NAE Næringsbebyggelse
- IDR Idrettsanlegg
- ABA Andre typer bebyggelse og anlegg
- AV Avløpsanlegg
- ØK Øvrige kommunaltekniske anlegg
- SMS Småbåtanlegg i sjø og vassdrag med tilhørende strandsone
- KBA Kombintert bebyggelse og anleggsformål
- BAA Angitt bebyggelse og anleggsformål kombinert med andre angitte hovedformål

**§12-5. Nr. 2 - Samferdselsanlegg og teknisk infrastruktur**

- ST Samferdselsanlegg og teknisk infrastruktur (arealer)
- V Veg
- KV Kjøreveg
- FO Fortau
- GS Gang-/sykkelveg
- AVT Annen veggrunn - tekniske anlegg
- AVG Annen veggrunn - grøntareal
- KH Kollektivholdeplass
- P Parkering
- RP Rasteplass

**§12-5. Nr. 3 - Grønstruktur**

- GN Naturområde
- TV Turveg
- FRI Friområde

**§12-5. Nr. 5 - Landbruks-, natur- og friluftsmål samt reindrift**

- LNFR LNFR areal for nødvendige tiltak for landbruk og reindrift og gårdstilknyttet næringsvirksomhet basert på gårdens ressursgrunnlag

**§12-5. Nr. 6 - Bruk og vern av sjø og vassdrag med tilhørende strandsone**

- BSV Bruk og vern av sjø og vassdrag med tilhørende strandsone
- SH Småbåthavn
- NSV Naturområde i sjø og vassdrag
- VAA Angitt formål i sjø og vassdrag med eller uten tilhørende strandsone kombinert med andre angitte hovedformål

**§12-6 - Hensynssoner**

- H14 Frisikt
- H15 Andre sikringssoner
- H20 Ras- og skredfare
- H21 Kvikkleire
- H22 Flomfare
- H23 Høyspenningsanlegg (inkl høyspentkabler)
- H24 Bevaring naturmiljø
- H25 Bevaring kulturmiljø

**§12-7 - Bestemmelseområder**

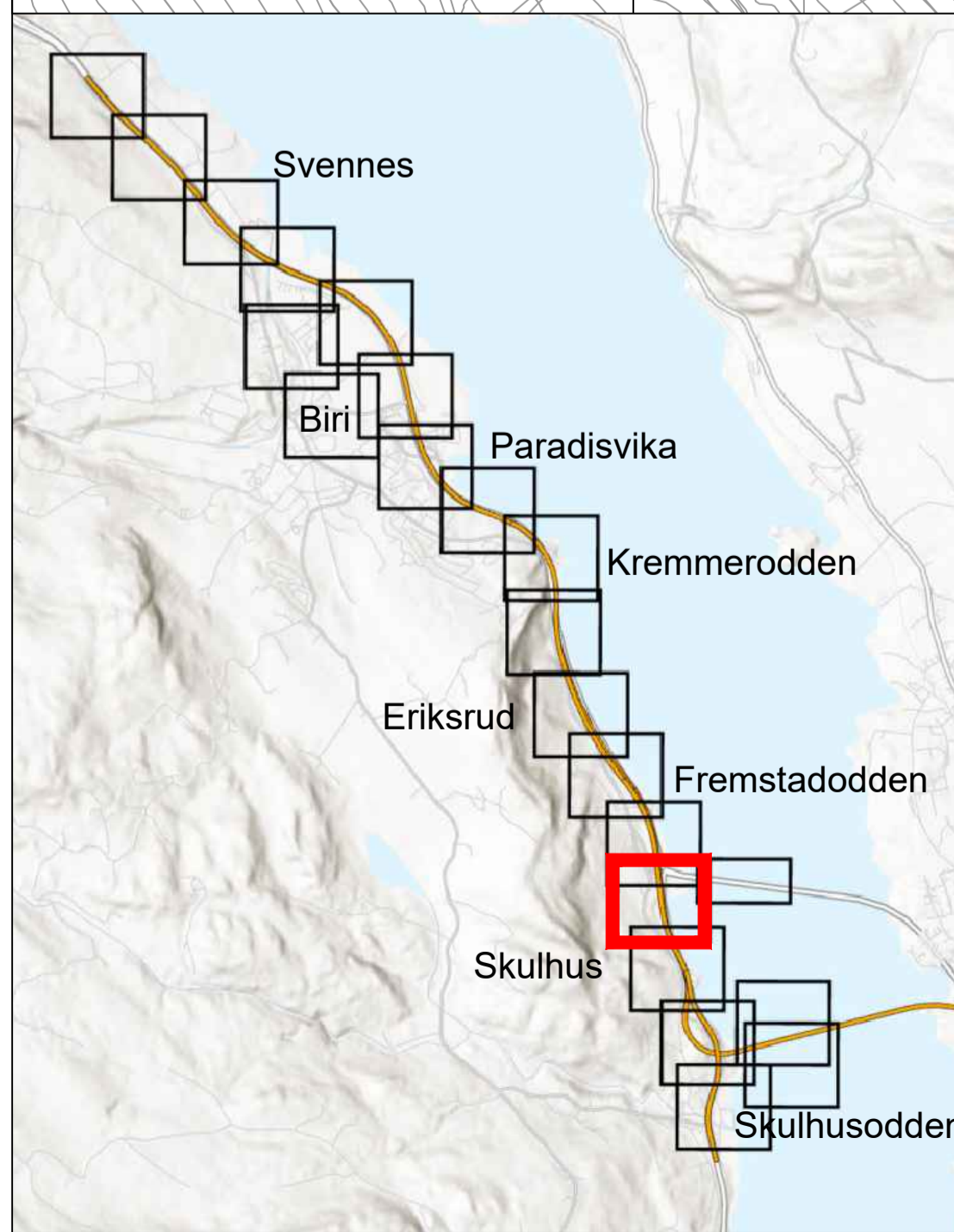
- B1 Midlertidig bygge- og anleggsområde
- B2 Handlingsrom konstruksjoner
- B3 Støyskjermde voll og midlertidig avanningsområde
- B4 Midlertidig avanningsområde og nydyrkningsområde
- B5 Støyskjermde voll
- B6 Flytting av kåttistel
- B7 Utsiktsområde/observasjonsområde
- B8 Snarvei/trapp
- B9 Utsiktspunkt
- B10 Støy

**Linjesymbol**

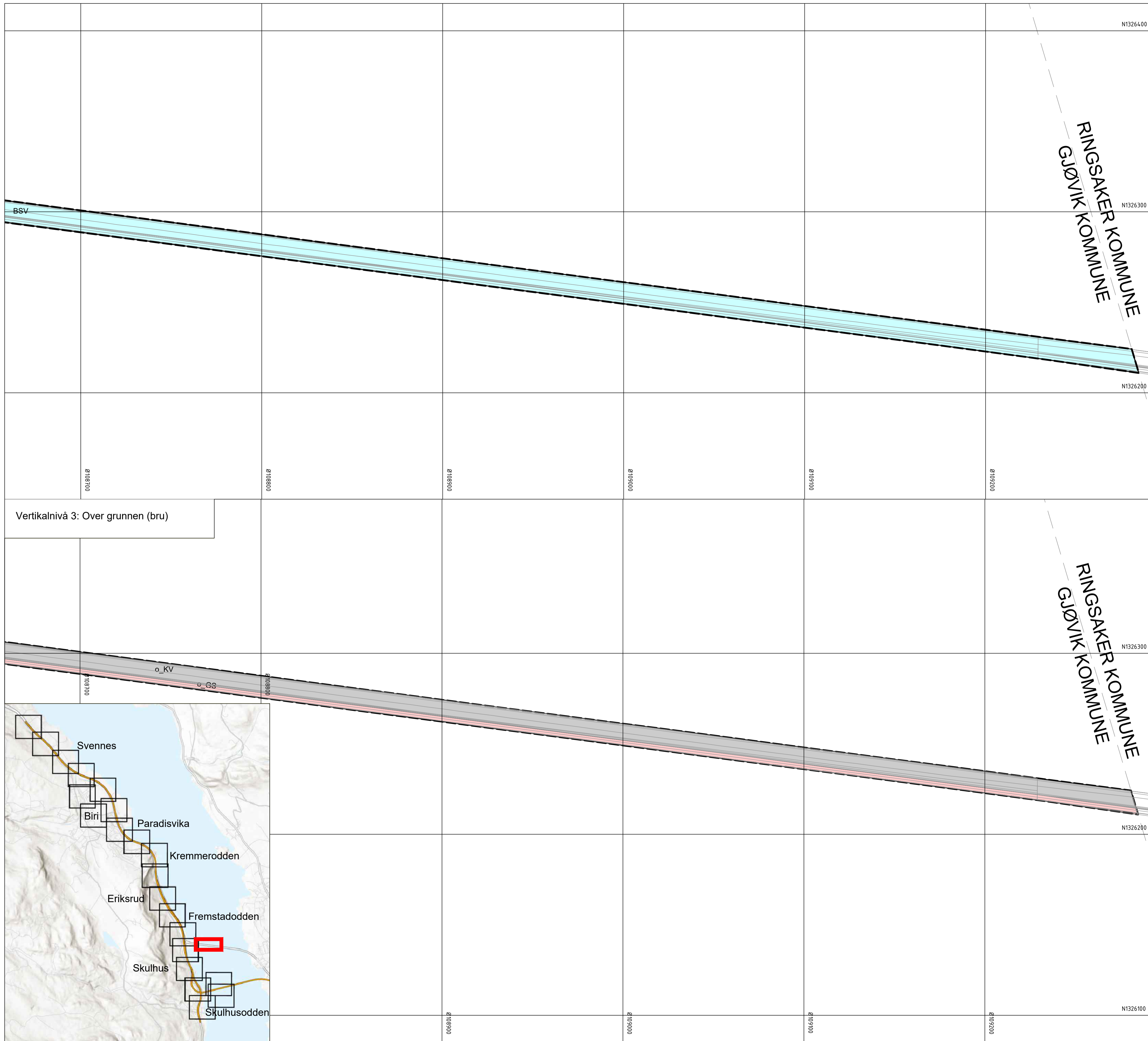
- Plangrense
- Formålgrense
- Bestemmelsegrense
- Midlertidig bygge- og anleggsgrense
- Grense for sikringszone
- Grense for faresone
- Grense for angitt hensynssone
- Bygg, kulturminner, mm. som skal bevares
- Byggegrense
- Bebyggelse som forutsettes fjernet
- Frisiktlinje
- Regulert støyskjerm
- Bru
- Tunnel

**Punktsymboler**

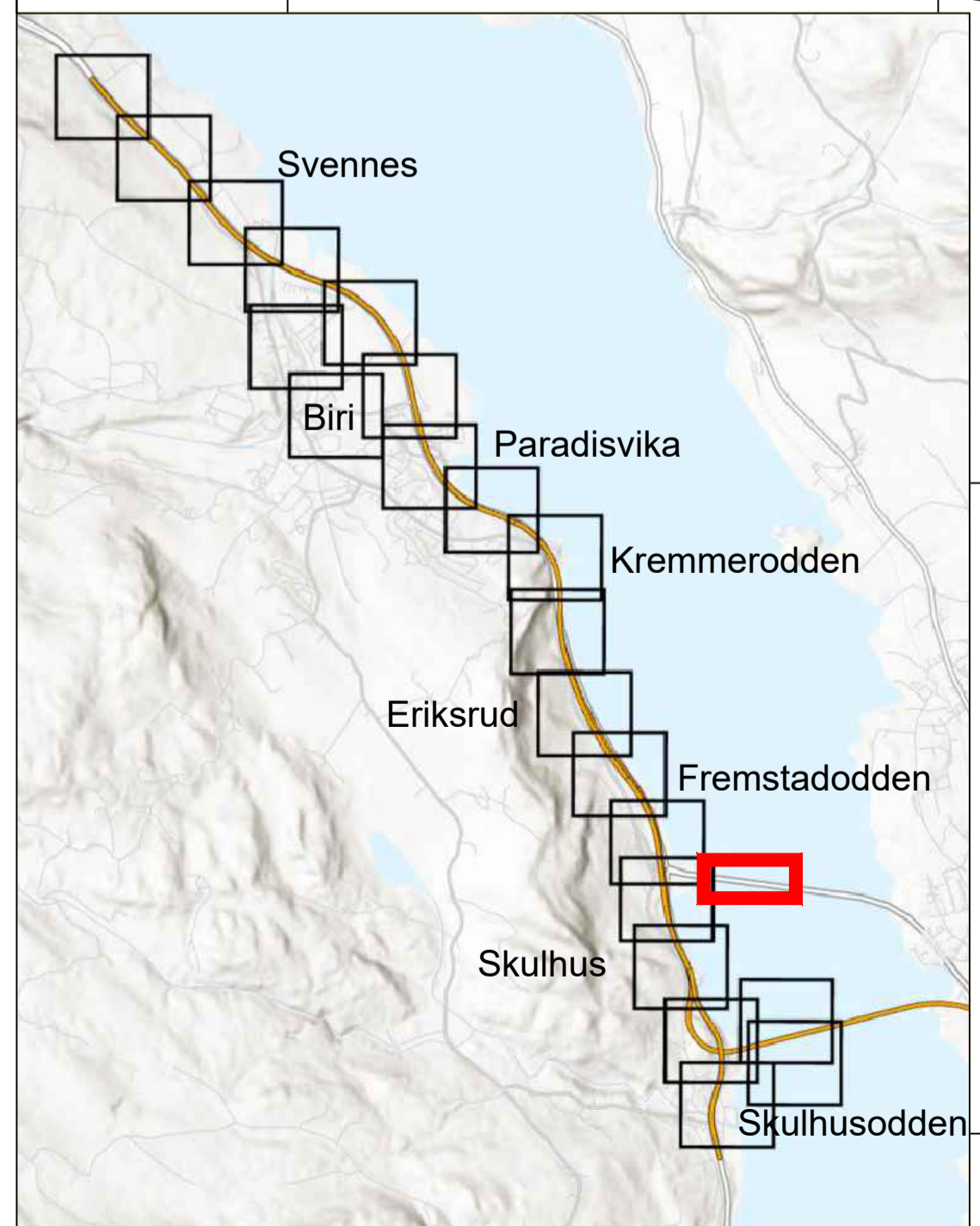
- Avkjørsel - både inn og utkjøring



Revisjon			
01 Revidert planforslag til behandling hos planmyndighet	30.05.2024		Sign.
02 Endringer etter offentlig ettersyn	19.12.2025		
03 Endringer etter begrenset 2. gangs høring	06.03.2026		
Detailregulering	Kilde for basiskart: Kartverket Geodata AS	PlanID: 05020437	
<b>E6 Moelv - Roterud</b>	Dato for basiskart: 06.05.2024	Forslagsstiller: NYE VEIER	
Alternativ 2	Ekvidistanse: 1 m	Kartreferanse: EUREF89/NTM10	
Gjøvik Kommune	f = felles	Kartgrunnlag: FKB,NN2000	
Saksbehandling iht. plan- og bygningssloven	o = offentlig	Målestokk: 1:1000(A1)	
<b>Kommunestyret sitt vedtak</b>	Ingen bokstav = privat	Dato	Saksnr. Sign.
2. gangs behandling			
Offentlig ettersyn fra .....	til .....	28.06 - 19.09.2024	
1.gangs behandling		12.06.2024	101/2024
Kunngjøring av oppstart av planarbeid		08.10.2022	
		Dato: 26.01.2024	Utarbeidet av: Tegningsnummer: <b>COWI R416</b>



Vertikalnivå 3: Over grunnen (bru)



**Tegnforklaring**

**Reguleringsplan PBL 2008**

**§12-5. Nr. 1 - Bebyggelse og anlegg**

- B Boligbebyggelse
- FB Fritidsbebyggelse
- NÆ Næringsbebyggelse
- IDR Idrettsanlegg
- ABA Andre typer bebyggelse og anlegg
- AV Avløpsanlegg
- ØK Øvrige kommunaltekniske anlegg
- SMS Småbåtanlegg i sjø og vassdrag med tilhørende strandsone
- KBA Kombiniert bebyggelse og anleggsformål
- BAA Angitt bebyggelse og anleggsformål kombinert med andre angitte hovedformål

**§12-5. Nr. 2 - Samferdselsanlegg og teknisk infrastruktur**

- ST Samferdselsanlegg og teknisk infrastruktur (arealer)
- V Veg
- KV Kjøreveg
- FO Fortau
- GS Gang-/sykkelveg
- AVT Annen veggrunn - tekniske anlegg
- AVG Annen veggrunn - grøntareal
- KH Kollektivholdeplass
- P Parkering
- RP Raste plass

**§12-5. Nr. 3 - Grønnstruktur**

- GN Naturområde
- TV Turveg
- FRI Friområde

**§12-5. Nr. 5 - Landbruks-, natur- og friluftsmål samt reindrift**

- LNFR LNFR areal for nødvendige tiltak for landbruk og reindrift og gårdstilknyttet næringsvirksomhet basert på gårdens ressursgrunnlag

**§12-5. Nr. 6 - Bruk og vern av sjø og vassdrag med tilhørende strandsone**

- BSV Bruk og vern av sjø og vassdrag med tilhørende strandsone
- SH Småbåthavn
- NSV Naturområde i sjø og vassdrag
- VAA Angitt formål i sjø og vassdrag med eller uten tilhørende strandsone kombinert med andre angitte hovedformål

**§12-6 - Hensynssoner**

- H14 Frisikt
- H34 Andre sikringssoner
- R1 Ras- og skredfare
- K1 Kvikkleire
- F1 Flomfare
- H24 Heyspeningsanlegg (inkl heyspentkabler)
- N1 Bevaring naturmiljø
- K1 Bevaring kulturmiljø

**§12-7 - Bestemmelseområder**

- B1 Midlertidig bygge- og anleggsområde
- B2 Handlingsrom konstruksjoner
- B3 Støyskjermede voll og midlertidig avvanningsområde
- B4 Midlertidig avvanningsområde og nydyrkningsområde
- B5 Støyskjermede voll
- B6 Flytting av kåttistel
- B7 Utsiktsområde/observasjonsområde
- B8 Snarvei/trapp
- B9 Utsiktspunkt
- B10 Støy

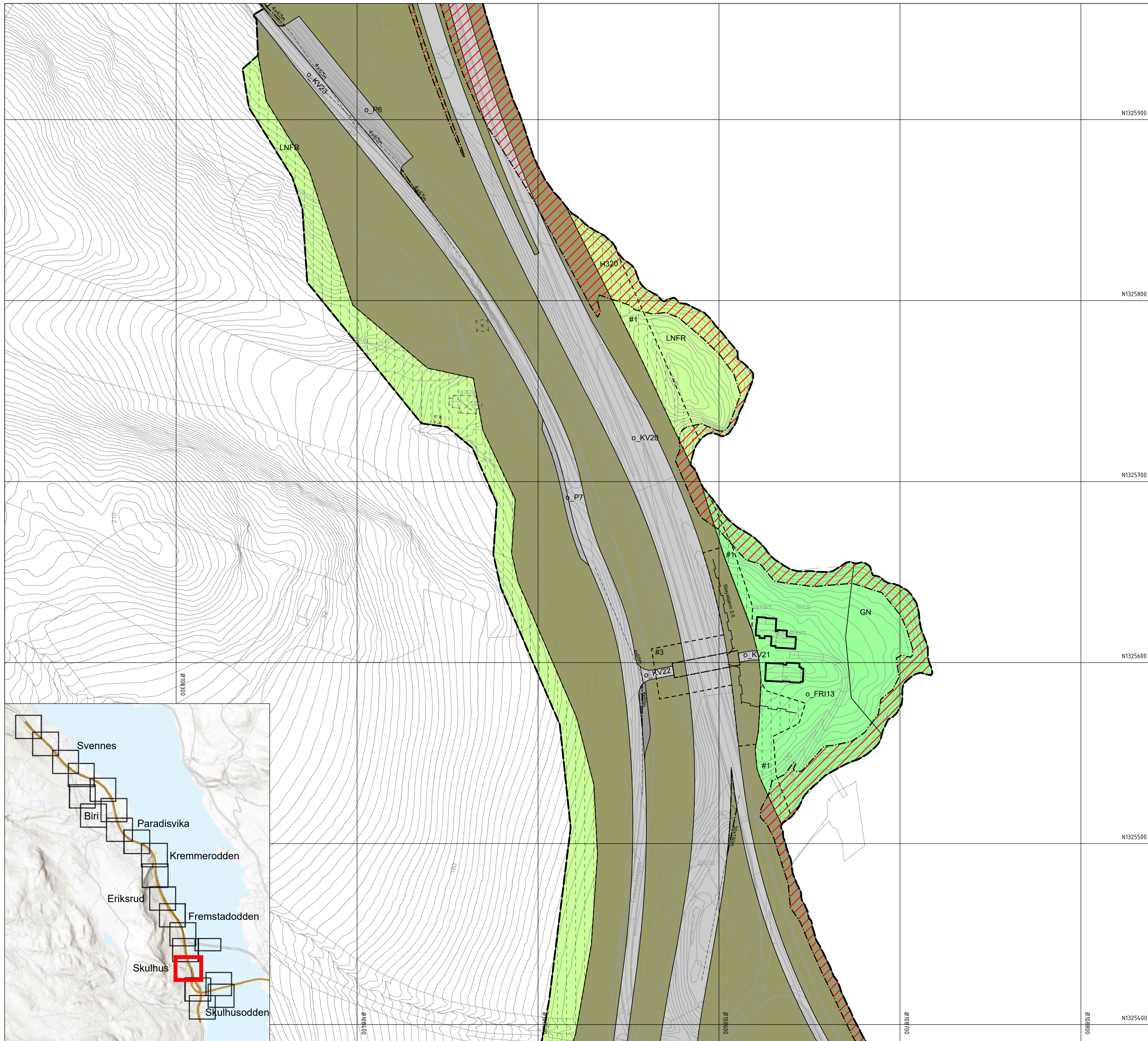
**Linjesymbol**

- Plangrense
- Formålgrense
- Bestemmelsegrense
- Midlertidig bygge- og anleggsgrense
- Grense for sikringszone
- Grense for faresone
- Grense for angitt hensynszone
- Bygg, kulturminner, mm. som skal bevares
- Byggegrense
- Bebyggelse som forutsettes fjernet
- Frisiktilinje
- Regulert støyskjerm
- Bru
- Tunnel

**Punktsymboler**

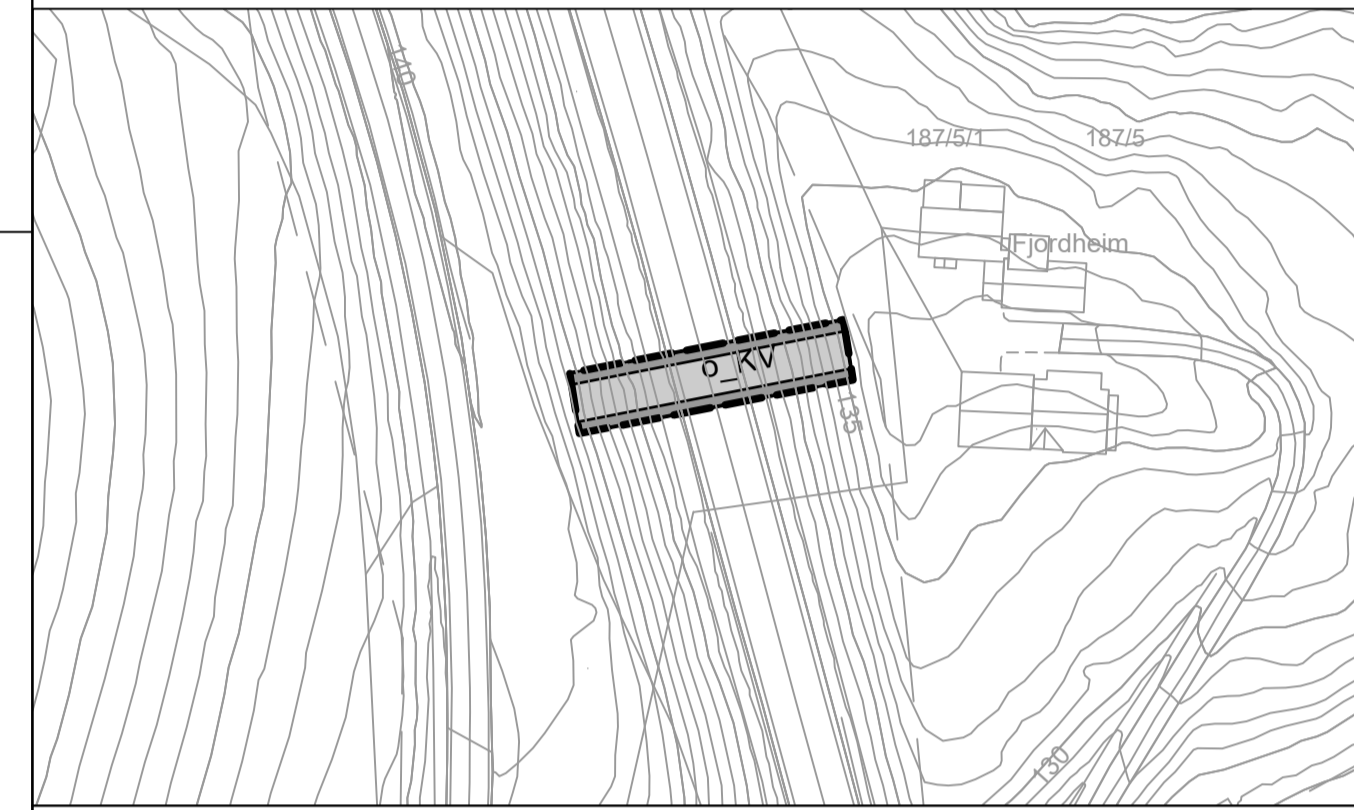
- Avkjørsel - både inn og utkjøring

Revisjon			Sign.
01 Revidert planforslag til behandling hos planmyndighet	30.05.2024		
02 Endringer etter offentlig ettersyn	19.12.2025		
03 Endringer etter begrensset 2. gangs høring	06.03.2026		
Detailregulering	Kilde for basiskart: Kartverket Geodata AS	PlanID: 05020437	
<b>E6 Moelv - Roterud</b>	Dato for basiskart: 06.05.2024	Forslagstiller: NYE VEIER	
Alternativ 2	Ekvidistanse: 1 m	Kartreferanse: EUREF89,NTM10	
Gjøvik Kommune	f = felles	Kartgrunnlag: FKB,NN2000	
Saksbehandling iht. plan- og bygningsloven	o = offentlig	Målestokk: 1:1000(A1)	
<b>Kommunestyret sitt vedtak</b>	Ingen bokstav = privat	Dato	Saksnr. Sign.
2. gangs behandling			
Offentlig ettersyn fra .....	til .....	28.06 - 19.09.2024	
1.gangs behandling		12.06.2024	101/2024
Kunngjøring av oppstart av planarbeid		08.10.2022	
		Dato: 26.01.2024	Utarbeidet av: Tegningsnummer: <b>COWI R417</b>



N1325900

Vertikalnivå 3: Over grunnen (bru)



Tegnforklaring

**Reguleringsplan PBL 2008**

**§12-5. Nr. 1 - Bebyggelse og anlegg**

- B Boligbebyggelse
- FB Fritidsbebyggelse
- NÆ Næringsbebyggelse
- IDR Idrettsanlegg
- ABA Andre typer bebyggelse og anlegg
- AV Avløpsanlegg
- ØK Øvrige kommunaltekniske anlegg
- SMS Småbåtanlegg i sjø og vassdrag med tilhørende strandsone
- KBA Kombintert bebyggelse og anleggsformål
- BAA Angitt bebyggelse og anleggsformål kombinert med andre angitte hovedformål

**§12-5. Nr. 2 - Samferdselsanlegg og teknisk infrastruktur**

- ST Samferdselsanlegg og teknisk infrastruktur (arealer)
- V Veg
- KV Kjøreveg
- FO Fortau
- GS Gang-/sykkelveg
- AVT Annen veggrunn - tekniske anlegg
- AVG Annen veggrunn - grøntareal
- KH Kollektivholdeplass
- P Parkering
- RP Rasteplass

**§12-5. Nr. 3 - Grønnstruktur**

- GN Naturområde
- TV Turveg
- FRI Friområde

**§12-5. Nr. 5 - Landbruks-, natur- og friluftsmål samt reindrift**

- LNFR LNFR areal for nødvendige tiltak for landbruk og reindrift og gårdstilknyttet næringsvirksomhet basert på gårdens ressursgrunnlag

**§12-5. Nr. 6 - Bruk og vern av sjø og vassdrag med tilhørende strandsone**

- BSV Bruk og vern av sjø og vassdrag med tilhørende strandsone
- SH Småbåthavn
- NSV Naturområde i sjø og vassdrag
- VAA Angitt formål i sjø og vassdrag med eller uten tilhørende strandsone kombinert med andre angitte hovedformål

**§12-6 - Hensynssoner**

- H140 Frisikt
- H304 Andre sikringssoner
- H307 Ras- og skredfare
- H320 Kvikkleire
- H322 Flomfare
- H327 Heyspenningsanlegg (inkl heyspentkabler)
- H524 Bevaring naturmiljø
- H526 Bevaring kulturmiljø

**§12-7 - Bestemmelseområder**

- #1 #2 Midlertidig bygge- og anleggsområde
- #3 Handlingsrom konstruksjoner
- #4 Støyskjermede voll og midlertidig avvanningsområde
- #5 Midlertidig avvanningsområde og nydrkningsområde
- #6 Støyskjermede voll
- #7 Flytting av kåttistel
- #8 Utsiktsområde/observasjonsområde
- #9 Snarvei/trapp
- #10 Utsiktspunkt
- #11 Støy

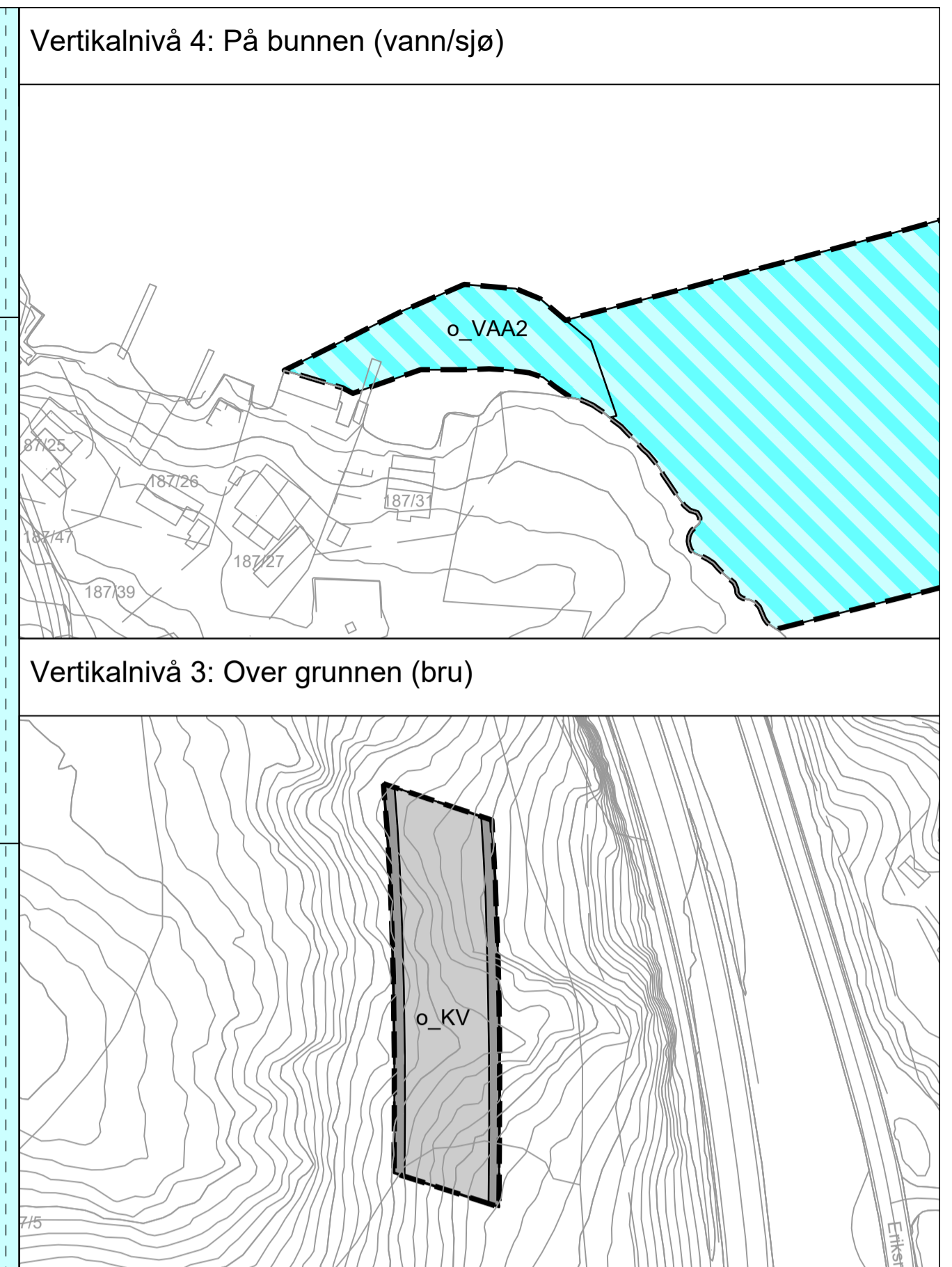
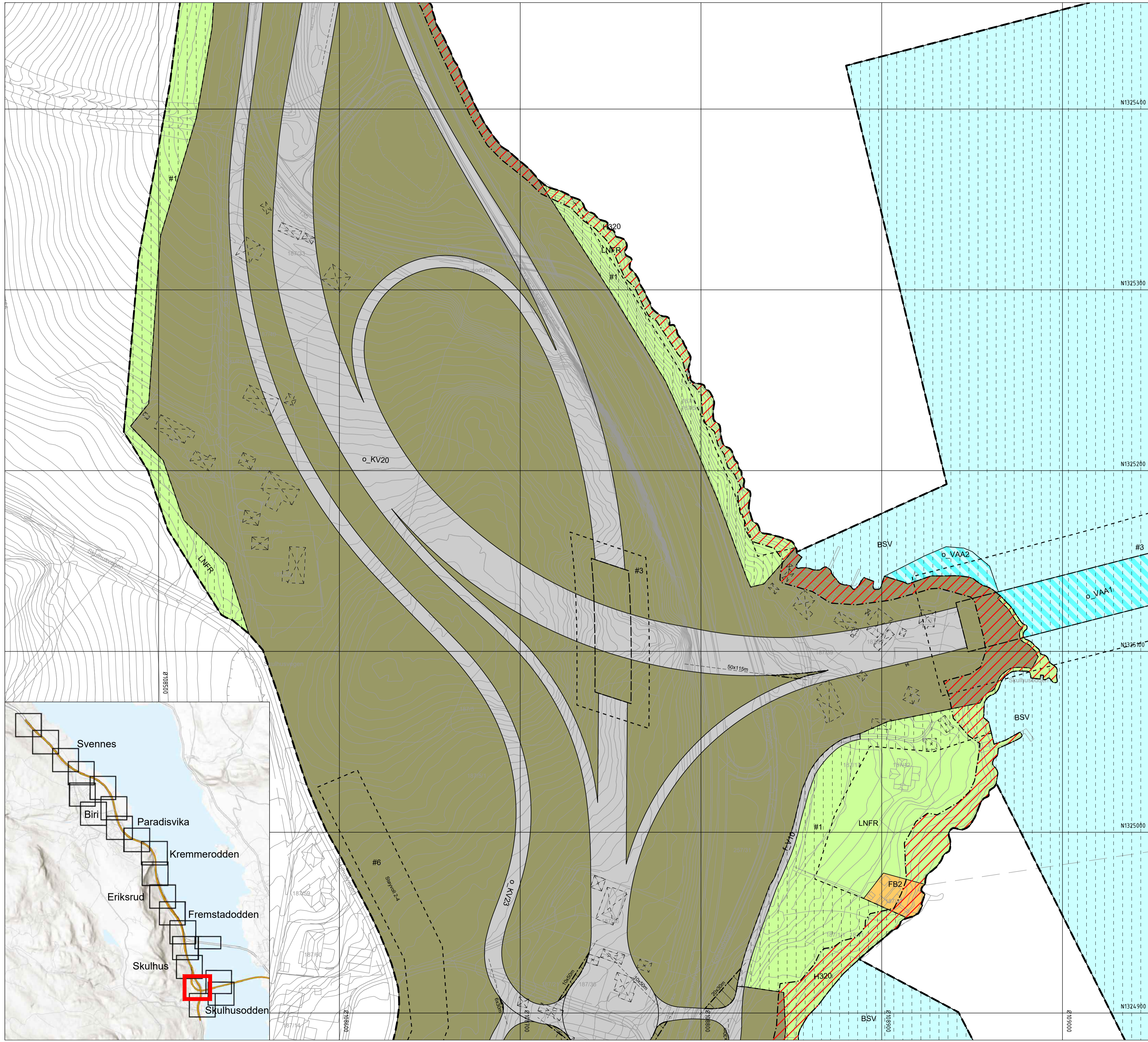
**Linjesymbol**

- Plangrense
- Formålgrense
- Bestemmelsegrense
- Midlertidig bygge- og anleggsgrense
- Grense for sikringszone
- Grense for faresone
- Grense for angitt hensynssone
- Bygg, kulturminner, mm. som skal bevares
- Byggegrense
- Bebyggelse som forutsettes fjernet
- Frisikttlinje
- Regulert støyskjerm
- Bru
- Tunnel

**Punktsymboler**

- Avkjørsel - både inn og utkjøring

Revisjon				Sign.
01	Revidert planforslag til behandling hos planmyndighet	30.05.2024		
02	Endringer etter offentlig ettersyn	19.12.2025		
03	Endringer etter begrensset 2. gangs høring	06.03.2026		
Detailregulering		Kilde for basiskart: Kartverket Geodata AS	PlanID: 05020437	
<b>E6 Moelv - Roterud</b>		Dato for basiskart: 06.05.2024	Forslagstiller: NYE VEIER	
Alternativ 2		Ekvidistanse: 1 m	Kartreferanse: EUREF89,NTM10	
Gjøvik Kommune		f = felles	Kartgrunnlag: FKB,NN2000	
Saksbehandling iht. plan- og bygningsloven		o = offentlig	Målestokk: 1:1000(A1)	
Kommunestyret sitt vedtak		Ingen bokstav = privat	Dato	Saksnr.
2. gangs behandling				Sign.
Offentlig ettersyn fra .....			28.06 - 19.09.2024	
1. gangs behandling			12.06.2024	101/2024
Kunngjøring av oppstart av planarbeid			08.10.2022	
Gjøvik kommune			Dato: 26.01.2024	Utarbeidet av: Tegningsnummer: <b>COWI R418</b>



**Tegnforklaring**

**Reguleringsplan PBL 2008**

**§12-5. Nr. 1 - Bebyggelse og anlegg**

- B Boligbebyggelse
- FB Fritidsbebyggelse
- NAE Næringsbebyggelse
- IDR Idrettsanlegg
- ABA Andre typer bebyggelse og anlegg
- AV Avløpsanlegg
- ØK Øvrige kommunaltekniske anlegg
- SMS Småbåtanlegg i sjø og vassdrag med tilhørende strandsone
- KBA Kombintert bebyggelse og anleggsformål
- BAA Angitt bebyggelse og anleggsformål kombinert med andre angitte hovedformål

**§12-5. Nr. 2 - Samferdselsanlegg og teknisk infrastruktur**

- ST Samferdselsanlegg og teknisk infrastruktur (arealer)
- V Veg
- KV Kjøreveg
- FO Fortau
- GS Gang-/sykkelveg
- AVT Annen veggrunn - tekniske anlegg
- AVG Annen veggrunn - grøntareal
- KH Kollektivholdeplass
- P Parkering
- RP Rasteplass

**§12-5. Nr. 3 - Grønstruktur**

- GN Naturområde
- TV Turveg
- FRI Friområde

**§12-5. Nr. 5 - Landbruks-, natur- og friluftsmål samt reindrift**

- LNFR LNFR areal for nødvendige tiltak for landbruk og reindrift og gårdstilknyttet næringsvirksomhet basert på gårdens ressursgrunnlag

**§12-5. Nr. 6 - Bruk og vern av sjø og vassdrag med tilhørende strandsone**

- BSV Bruk og vern av sjø og vassdrag med tilhørende strandsone
- SH Småbåthavn
- NSV Naturområde i sjø og vassdrag
- VAA Angitt formål i sjø og vassdrag med eller uten tilhørende strandsone kombinert med andre angitte hovedformål

**§12-6 - Hensynssoner**

- H14 Frisikt
- H19 Andre sikringssoner
- H20 Ras- og skredfare
- H21 Kvikkleire
- H22 Flomfare
- H23 Høyspenningsanlegg (inkl høyspentkabler)
- H24 Bevaring naturmiljø
- H25 Bevaring kulturmiljø

**§12-7 - Bestemmelseområder**

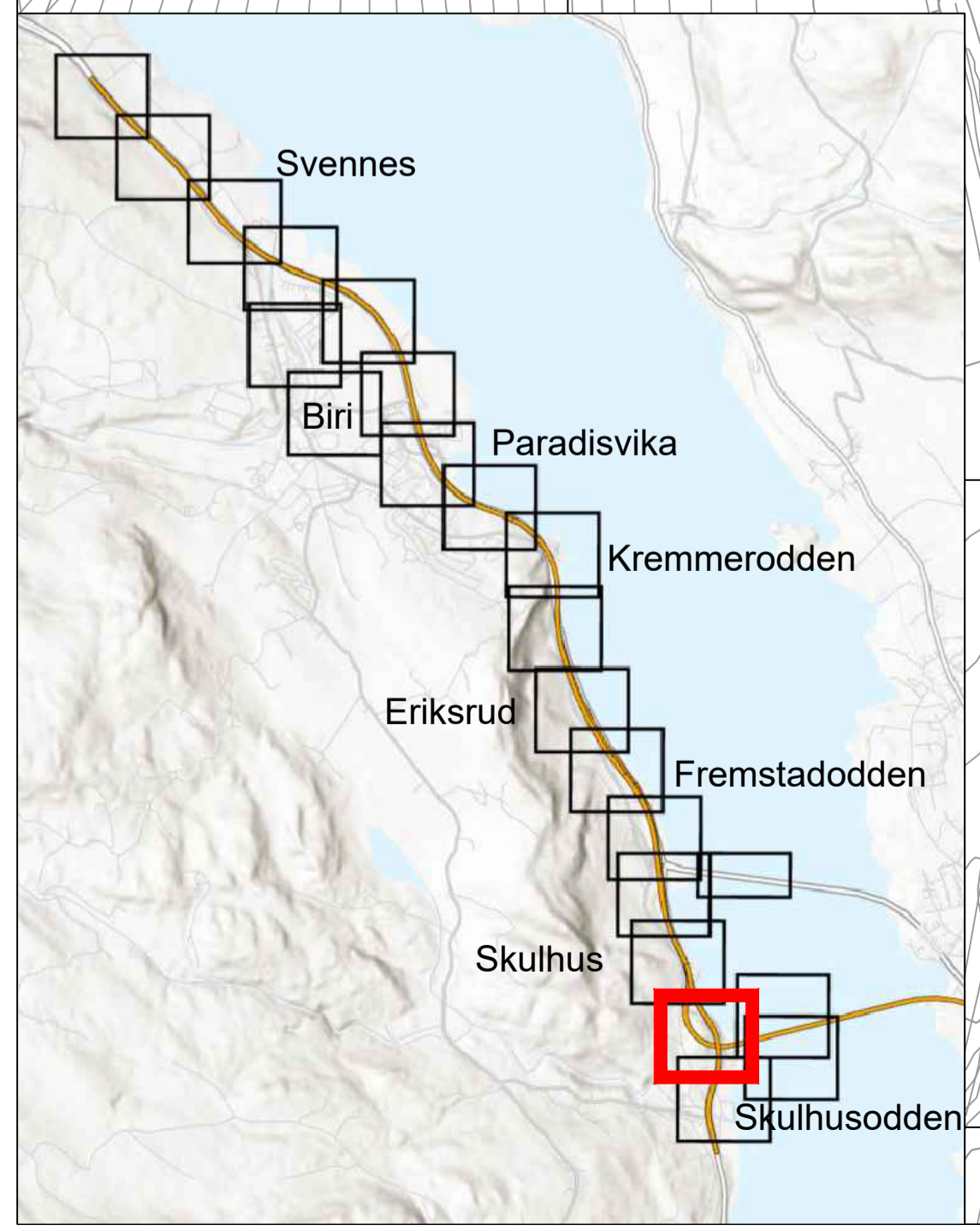
- #1 Midlertidig bygge- og anleggsområde
- #2 Handlingsrom konstruksjoner
- #3 Støyskjermde voll og midlertidig avvanningsområde
- #4 Midlertidig avvanningsområde og nydrkningsområde
- #5 Støyskjermde voll
- #6 Flytting av kåttistel
- #7 Utsiktsområde/observasjonsområde
- #8 Snarvei/trapp
- #9 Utsiktspunkt
- #5 Støy

**Linjesymbol**

- Plangrense
- Formålgrense
- Bestemmelsegrense
- Midlertidig bygge- og anleggsgrense
- Grense for sikringssoner
- Grense for faresone
- Grense for angitt hensynssone
- Bygg, kulturminner, mm. som skal bevares
- Bygggrense
- Bebyggelse som forutsettes fjernet
- Frisikttinje
- Regulert støyskjerm
- Bru
- Tunnel

**Punktsymboler**

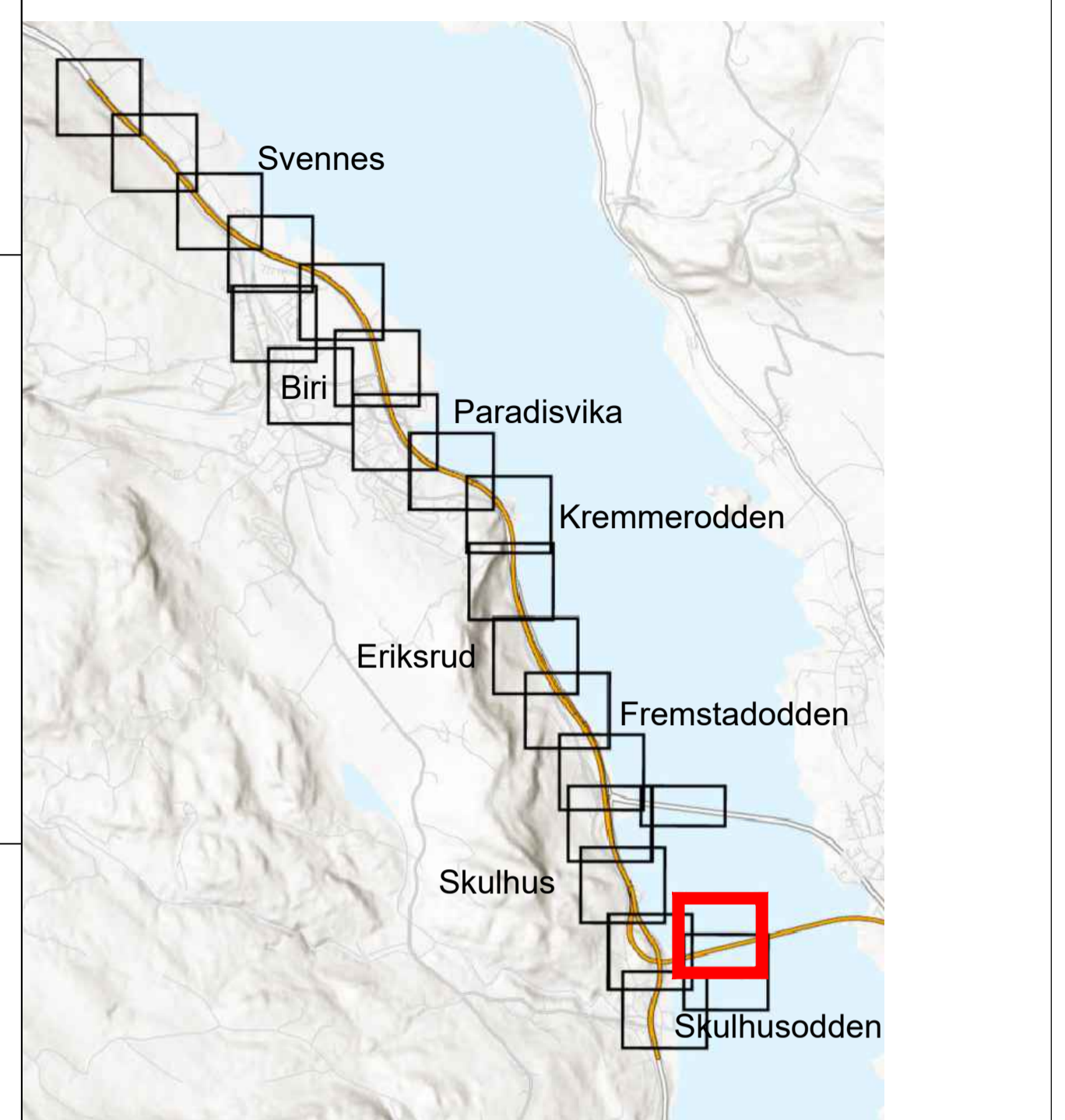
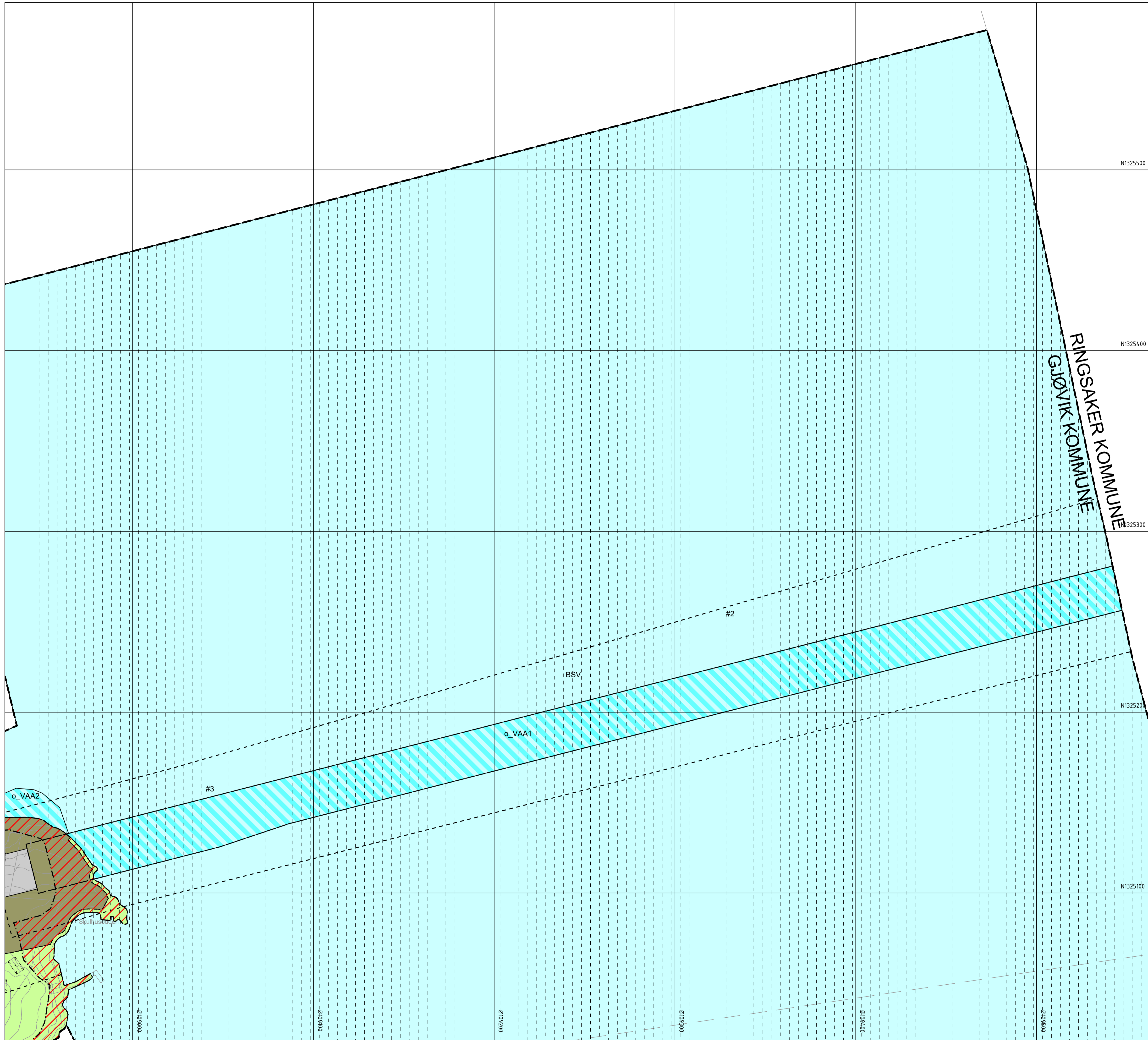
- Avkjørsel - både inn og utkjøring



Revisjon	Dato	Sign.
01 Revidert planforslag til behandling hos planmyndighet	30.05.2024	
02 Endringer etter offentlig ettersyn	19.12.2025	
03 Endringer etter begrenset 2. gangs høring	06.03.2026	

Detailregulering		Kilde for basiskart: Kartverket Geodata AS	PlanID: 05020437
E6 Moelv - Roterud		Dato for basiskart: 06.05.2024	Forslagstiller: NYE VEIER
Alternativ 2		Ekvidistanse: 1 m	Kartreferanse: EUREF89/NTM10
Gjøvik Kommune		f = felles	Kartgrunnlag: FKB,NN2000
Saksbehandling iht. plan- og bygningssloven		o = offentlig	Målestokk: 1:1000(A1)
Kommunestyret sitt vedtak		Ingen bokstav = privat	Dato
2. gangs behandling			Saksnr.
Offentlig ettersyn fra .....			Sign.
1.gangs behandling			
Kunngjøring av oppstart av planarbeid			

Dato	Utarbeidet av:	Tegningsnummer:
26.01.2024	COWI	R419



**Tegnforklaring**

**Reguleringsplan PBL 2008**

**§12-5. Nr. 1 - Bebyggelse og anlegg**

- B Boligbebyggelse
- FB Fritidsbebyggelse
- NAE Næringsbebyggelse
- IDR Idrettsanlegg
- ABA Andre typer bebyggelse og anlegg
- AV Avløpsanlegg
- ØK Øvrige kommunaltekniske anlegg
- SMS Småbåtanlegg i sjø og vassdrag med tilhørende strandsone
- KBA Kombintert bebyggelse og anleggsformål
- BAA Angitt bebyggelse og anleggsformål kombinert med andre angitte hovedformål

**§12-5. Nr. 2 - Samferdselsanlegg og teknisk infrastruktur**

- ST Samferdselsanlegg og teknisk infrastruktur (arealer)
- V Veg
- KV Kjøreveg
- FO Fortau
- GS Gang-/sykkelveg
- AVT Annen veggrunn - tekniske anlegg
- AVG Annen veggrunn - grøntareal
- KH Kollektivholdeplass
- P Parkering
- RP Raste plass

**§12-5. Nr. 3 - Grønstruktur**

- GN Naturområde
- TV Turveg
- FRI Friområde

**§12-5. Nr. 5 - Landbruks-, natur- og friluftsmål samt reindrift**

- LNFR LNFR areal for nødvendige tiltak for landbruk og reindrift og gårdstilknyttet næringsvirksomhet basert på gårdens ressursgrunnlag

**§12-5. Nr. 6 - Bruk og vern av sjø og vassdrag med tilhørende strandsone**

- BSV Bruk og vern av sjø og vassdrag med tilhørende strandsone
- SH Småbåthavn
- NSV Naturområde i sjø og vassdrag
- VAA Angitt formål i sjø og vassdrag med eller uten tilhørende strandsone kombinert med andre angitte hovedformål

**§12-6 - Hensynssoner**

- H14 Frisikt
- H15 Andre sikringssoner
- H20 Ras- og skredfare
- H21 Kvikkleire
- H22 Flomfare
- H23 Høyspenningsanlegg (inkl høyspennkabler)
- H24 Bevaring naturmiljø
- H25 Bevaring kulturmiljø

**§12-7 - Bestemmelseområder**

- B1 Midlertidig bygge- og anleggsområde
- B2 Handlingsrom konstruksjoner
- B3 Støyskjermde voll og midlertidig avvanningsområde
- B4 Midlertidig avvanningsområde og nydyrkningsområde
- B5 Støyskjermde voll
- B6 Flytting av kåttistel
- B7 Utsiktsområde/observasjonsområde
- B8 Snarvei/trapp
- B9 Utsiktspunkt
- B10 Støy

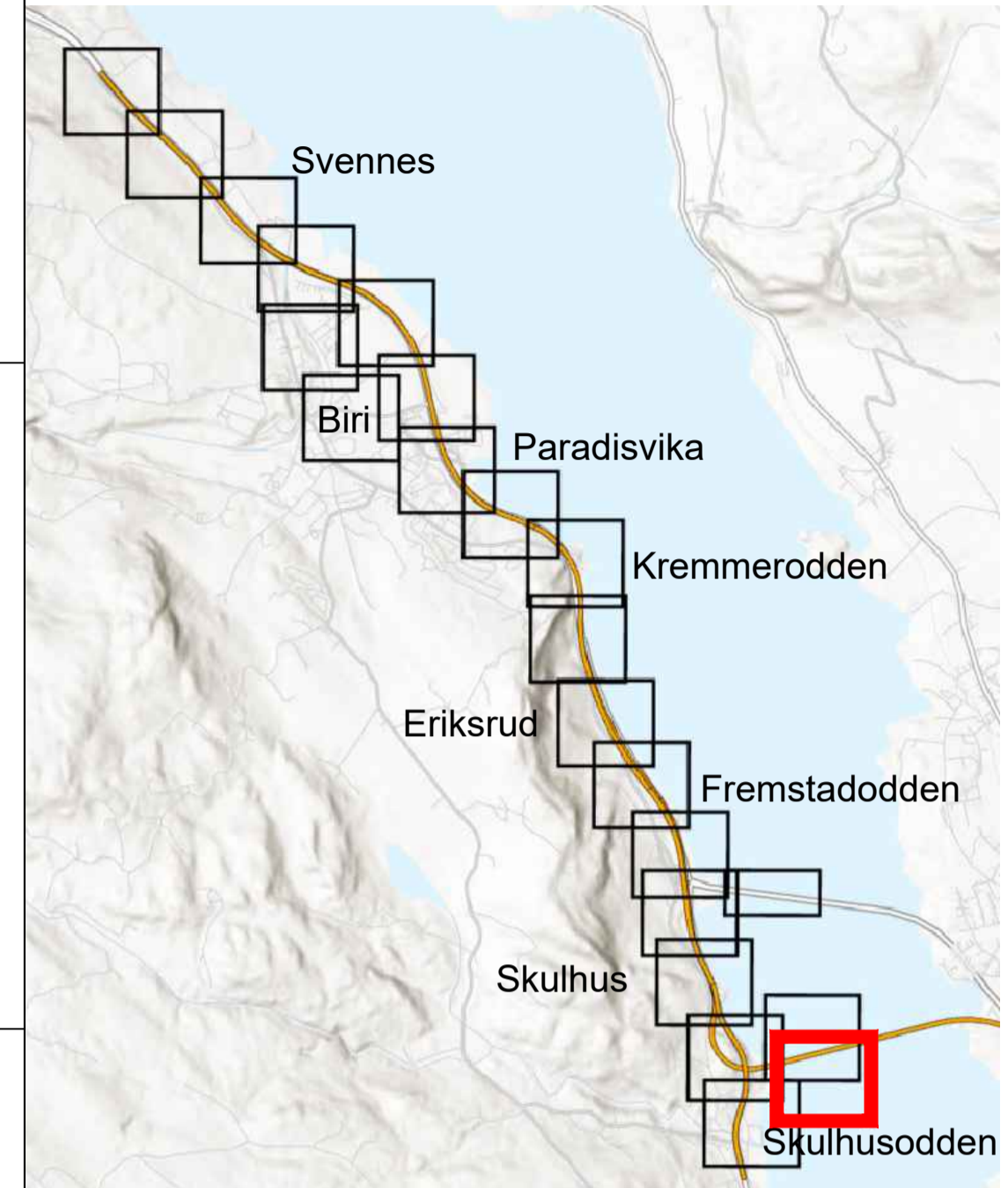
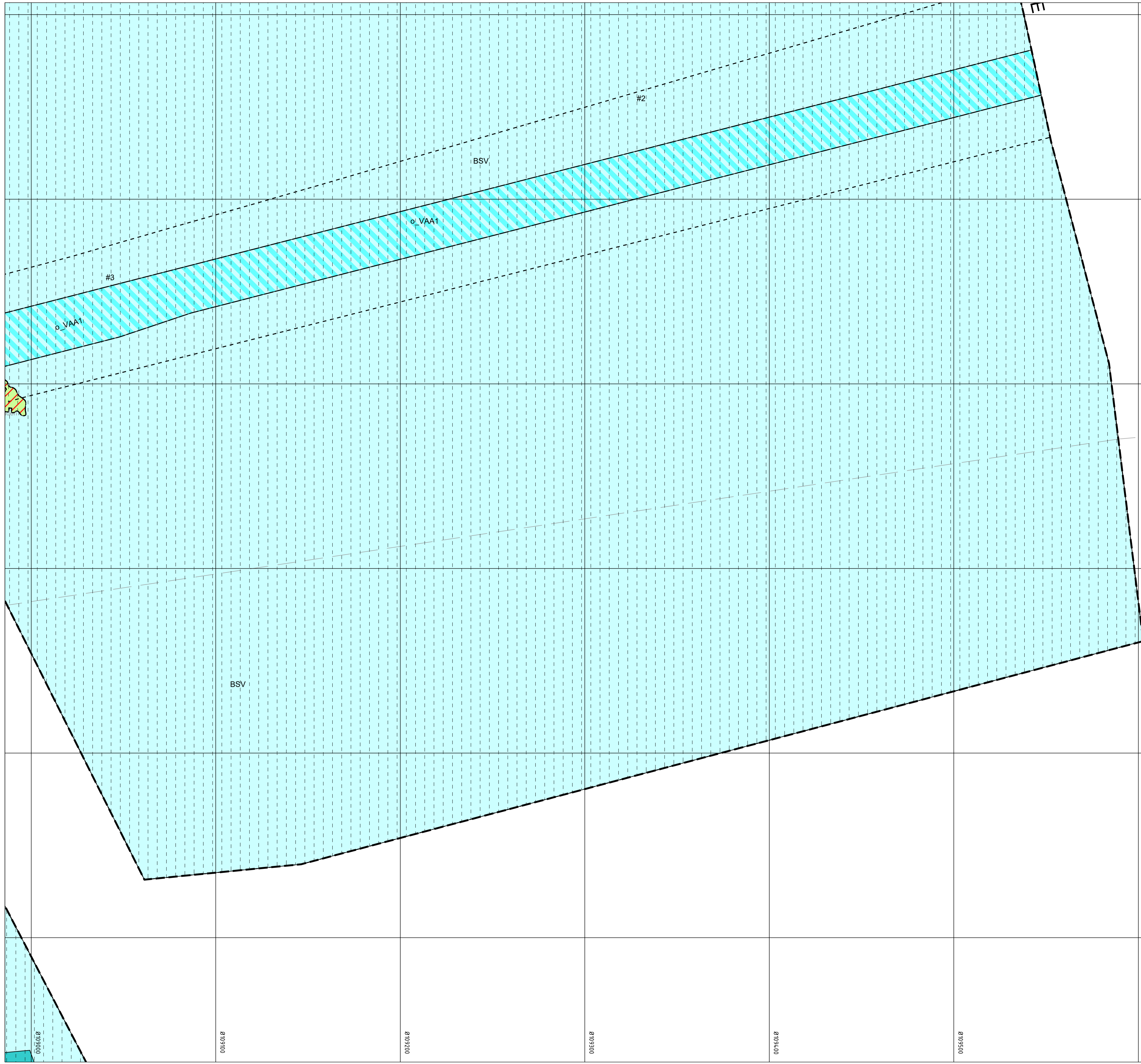
**Linjesymbol**

- Plangrense
- Formålgrense
- Bestemmelsegrense
- Midlertidig bygge- og anleggsgrense
- Grense for sikringssoner
- Grense for faresone
- Grense for angitt hensynssone
- Bygg, kulturminner, mm. som skal bevares
- Byggegrense
- Bebyggelse som forutsettes fjernet
- Frisiktlinje
- Regulert støyskjerm
- Bru
- Tunnel

**Punktsymboler**

- Avkjørsel - både inn og utkjøring

Revisjon				
01 Revidert planforslag til behandling hos planmyndighet	30.05.2024			Sign.
02 Endringer etter offentlig ettersyn	19.12.2025			
03 Endringer etter begrenset 2. gangs høring	06.03.2026			
Detailregulering				
<b>E6 Moelv - Roterud</b>				
Alternativ 2				
Gjøvik Kommune				
Saksbehandling iht. plan- og bygningsloven	Dato	Saksnr.	Sign.	
<b>Kommunestyret sitt vedtak</b>				
2. gangs behandling				
Offentlig ettersyn fra .....	28.06 - 19.09.2024			
1. gangs behandling	12.06.2024	101/2024		
Kunngjøring av oppstart av planarbeid	08.10.2022			
	Dato	Utarbeidet av:	Tegningsnummer:	
	26.01.2024	COWI	R420	



**Tegnforklaring**

**Reguleringsplan PBL 2008**

- §12-5. Nr. 1 - Bebyggelse og anlegg**
- B Boligbebyggelse
  - FB Fritidsbebyggelse
  - NAE Næringsbebyggelse
  - IDR Idrettsanlegg
  - ABA Andre typer bebyggelse og anlegg
  - AV Avløpsanlegg
  - ØK Øvrige kommunaltekniske anlegg
  - SMS Småbåtanlegg i sjø og vassdrag med tilhørende strandsone
  - KBA Kombintert bebyggelse og anleggsformål
  - BAA Angitt bebyggelse og anleggsformål kombinert med andre angitte hovedformål
- §12-5. Nr. 2 - Samferdselsanlegg og teknisk infrastruktur**
- ST Samferdselsanlegg og teknisk infrastruktur (arealer)
  - V Veg
  - KV Kjøreveg
  - FO Fortau
  - GS Gang-/sykkelveg
  - AVT Annen veggrunn - tekniske anlegg
  - AVG Annen veggrunn - grøntareal
  - KH Kollektivholdeplass
  - P Parkering
  - RP Rasteplass
- §12-5. Nr. 3 - Grønstruktur**
- GN Naturområde
  - TV Turveg
  - FRI Friområde
- §12-5. Nr. 5 - Landbruks-, natur- og friluftsmål samt reindrift**
- LNFR LNFR areal for nødvendige tiltak for landbruk og reindrift og gårdstilknyttet næringsvirksomhet basert på gårdens ressursgrunnlag
- §12-5. Nr. 6 - Bruk og vern av sjø og vassdrag med tilhørende strandsone**
- BSV Bruk og vern av sjø og vassdrag med tilhørende strandsone
  - SH Småbåthavn
  - NSV Naturområde i sjø og vassdrag
  - VAA Angitt formål i sjø og vassdrag med eller uten tilhørende strandsone kombinert med andre angitte hovedformål

- §12-6 - Hensynssoner**
- #1 Frisikt
  - #2 Andre sikringssoner
  - #3 Ras- og skredfare
  - #4 Kvikkleire
  - #5 Flomfare
  - #6 Høyspenningsanlegg (inkl høyspennkabler)
  - #7 Bevaring naturmiljø
  - #8 Bevaring kulturmiljø
- §12-7 - Bestemmelseområder**
- #1 Midlertidig bygge- og anleggsområde
  - #2 Handlingsrom konstruksjoner
  - #3 Støyskjermede voll og midlertidig avvanningsområde
  - #4 Midlertidig avvanningsområde og nydyrkningsområde
  - #5 Støyskjermede voll
  - #6 Flytting av kåttistel
  - #7 Utsiktsområde/observasjonsområde
  - #8 Snarvei/trapp
  - #9 Utsiktspunkt
  - #10 Støy

- Linjesymbol**
- Planlgrense
  - Formålgrense
  - Bestemmelsegrense
  - Midlertidig bygge- og anleggsgrense
  - Grense for sikringszone
  - Grense for faresone
  - Grense for angitt hensynszone
  - Bygg-, kulturminner, mm. som skal bevares
  - Byggegrense
  - Bebyggelse som forutsettes fjernet
  - Frisikttinje
  - Regulert støyskjerm
  - Bru
  - Tunnel

- Punktsymboler**
- Avkjørsel - både inn og utkjøring



Revisjon			Sign.
01 Revidert planforslag til behandling hos planmyndighet	30.05.2024		
02 Endringer etter offentlig ettersyn	19.12.2025		
03 Endringer etter begrenset 2. gangs høring	06.03.2026		
Detailregulering	Kilde for basiskart: Kartverket Geodata AS	PlanID: 05020437	
<b>E6 Moelv - Roterud</b>	Dato for basiskart: 06.05.2024	Forslagsstiller: NYE VEIER	
Alternativ 2	Ekvidistanse: 1 m	Kartreferanse: EUREF89/NTM10	
Gjøvik Kommune	f = felles	Kartgrunnlag: FKB,NN2000	
Saksbehandling iht. plan- og bygningsloven	o = offentlig	Målestokk: 1:1000(A1)	
<b>Kommunestyret sitt vedtak</b>	Ingen bokstav = privat	Dato	Saksnr. Sign.
2. gangs behandling			
Offentlig ettersyn fra.....til.....	28.06 - 19.09.2024		
1.gangs behandling	12.06.2024	101/2024	
Kunngjøring av oppstart av planarbeid	08.10.2022		
	Dato: 26.01.2024	Utarbeidet av: <b>COWI</b>	Tegningsnummer: <b>R421</b>

N1325400

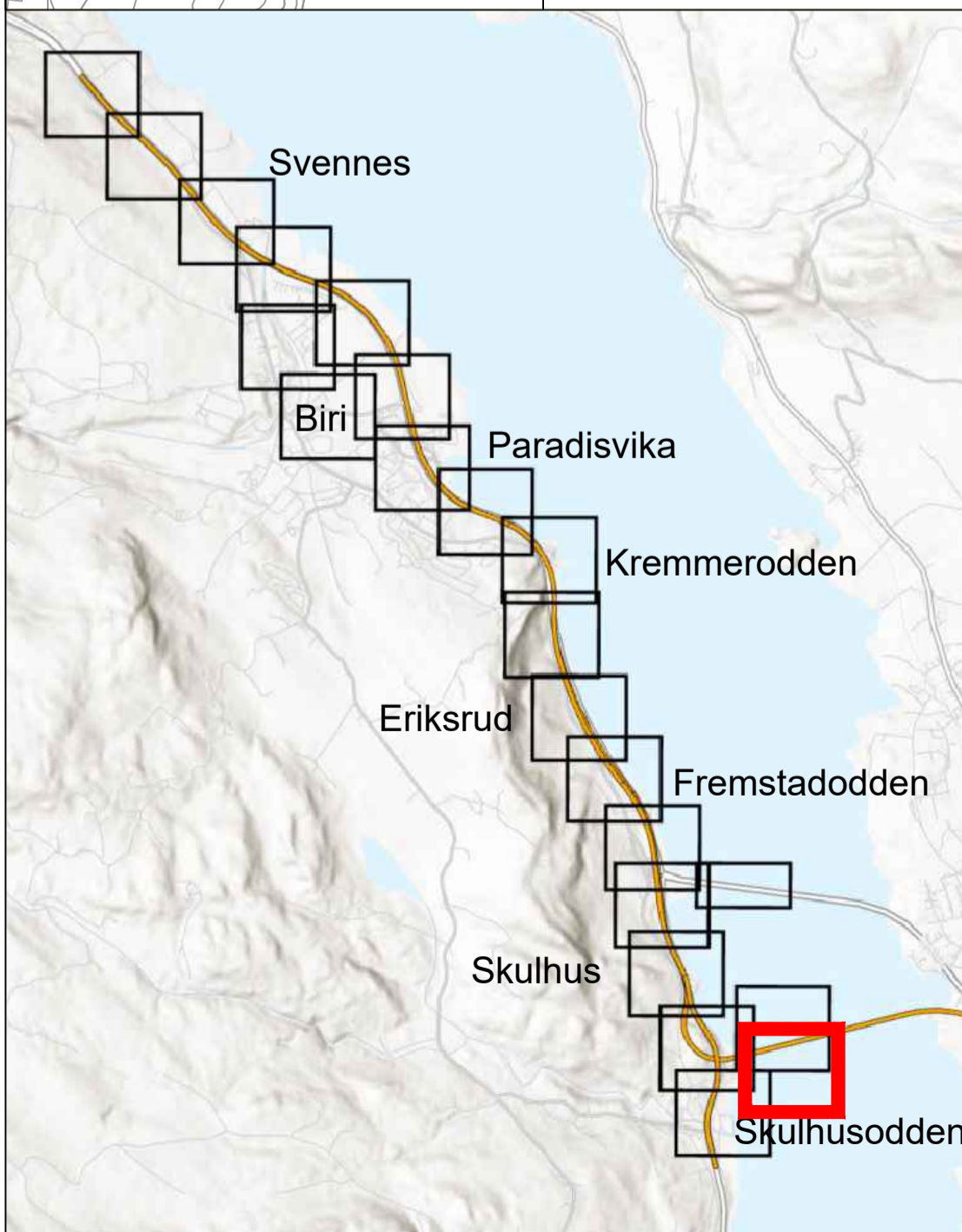

N1325300

N1325200

N1325100

N1325000

N1324900



**Tegnforklaring**

**Reguleringsplan PBL 2008**

**§12-5. Nr. 1 - Bebyggelse og anlegg**

- B Boligbebyggelse
- FB Fritidsbebyggelse
- NÆ Næringsbebyggelse
- IDR Idrettsanlegg
- ABA Andre typer bebyggelse og anlegg
- AV Avløpsanlegg
- ØK Øvrige kommunaltekniske anlegg
- SMS Småbåtanlegg i sjø og vassdrag med tilhørende strandsone
- KBA Kombiniert bebyggelse og anleggsformål
- BAA Angitt bebyggelse og anleggsformål kombinert med andre angitte hovedformål

**§12-5. Nr. 2 - Samferdselsanlegg og teknisk infrastruktur**

- ST Samferdselsanlegg og teknisk infrastruktur (arealer)
- V Veg
- KV Kjøreveg
- FO Fortau
- GS Gang-/sykkelveg
- AVT Annen veggrunn - tekniske anlegg
- AVG Annen veggrunn - grøntareal
- KH Kollektivholdeplass
- P Parkering
- RP Raste plass

**§12-5. Nr. 3 - Grønnstruktur**

- GN Naturområde
- TV Turveg
- FRI Friområde

**§12-5. Nr. 5 - Landbruks-, natur- og friluftsmål samt reindrift**

- LNFR LNFR areal for nødvendige tiltak for landbruk og reindrift og gårdstilknyttet næringsvirksomhet basert på gårdens ressursgrunnlag

**§12-5. Nr. 6 - Bruk og vern av sjø og vassdrag med tilhørende strandsone**

- BSV Bruk og vern av sjø og vassdrag med tilhørende strandsone
- SH Småbåthavn
- NSV Naturområde i sjø og vassdrag
- VAA Angitt formål i sjø og vassdrag med eller uten tilhørende strandsone kombinert med andre angitte hovedformål

**§12-6 - Hensynssoner**

- H14 Frisikt
- H34 Andre sikringssoner
- H20 Ras- og skredfare
- H30 Kvikkleire
- H22 Flomfare
- H27 Høyspeningsanlegg (inkl høyspentkabler)
- H54 Bevaring naturmiljø
- H57 Bevaring kulturmiljø

**§12-7 - Bestemmelseområder**

- H1 H2 Midlertidig bygge- og anleggsområde
- H3 Handlingsrom konstruksjoner
- H4 Støyskjermede voll og midlertidig avvanningsområde
- H5 Midlertidig avvanningsområde og nydyrkningsområde
- H6 Støyskjermede voll
- H7 Flytting av kåttistel
- H8 Snarvei/trapp
- H10 Utsiktsområde/observasjonsområde
- H9 Utsiktspunkt
- H5 Støy

**Linjesymbol**

- Plangrense
- Formålgrense
- Bestemmelsegrense
- Midlertidig bygge- og anleggsgrense
- Grense for sikringszone
- Grense for faresone
- Grense for angitt hensynssone
- Bygg, kulturminner, mm. som skal bevares
- Byggegrense
- Bebyggelse som forutsettes fjernet
- Frisiktlinje
- Regulert støyskjerm
- Bru
- Tunnel

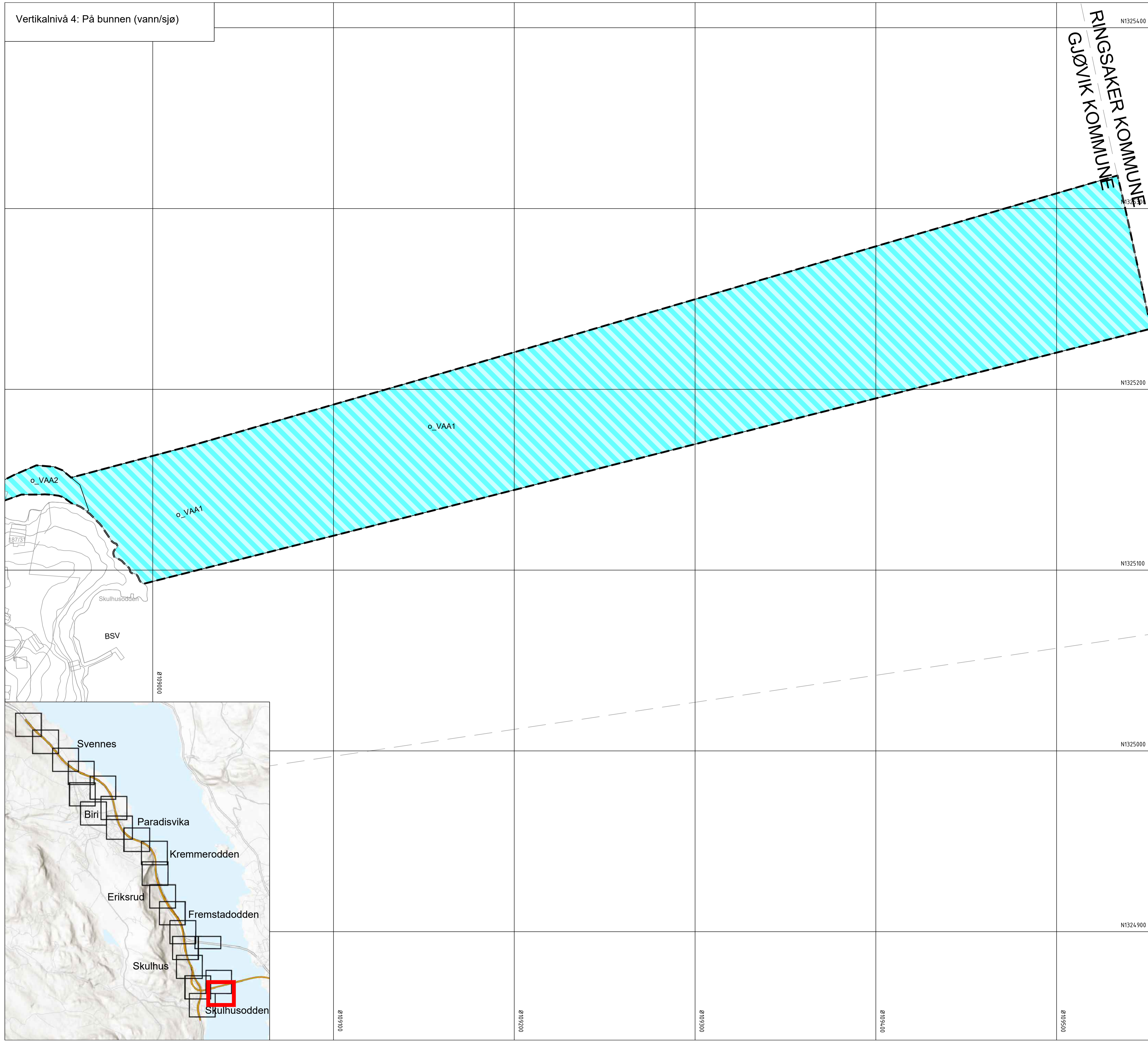
**Punktsymboler**

- Avkjørsel - både inn og utkjøring



Revisjon			Sign.
01 Revidert planforslag til behandling hos planmyndighet	30.05.2024		
02 Endringer etter offentlig ettersyn	19.12.2025		
03 Endringer etter begrensset 2. gangs høring	06.03.2026		
Detailregulering	Kilde for basiskart: Kartverket Geodata AS	PlanID: 05020437	
E6 Moelv - Roterud Alternativ 2	Dato for basiskart: 06.05.2024	Forslagstiller: NYE VEIER	
	Ekvidistanse: 1 m	Kartreferanse: EUREF89,NTM10	
	f = felles o = offentlig Ingen bokstav = privat	Kartgrunnlag: FKB,NN2000	Målestokk: 1:1000(A1)
Gjøvik Kommune			
Saksbehandling iht. plan- og bygningsloven	Dato	Saksnr.	Sign.
<b>Kommunestyret sitt vedtak</b>			
2. gangs behandling			
Offentlig ettersyn fra .....	28.06 - 19.09.2024		
1. gangs behandling	12.06.2024	101/2024	
Kunngjøring av oppstart av planarbeid	08.10.2022		
	Dato: 26.01.2024	Utført av: <b>COWI</b>	Tegningsnummer: <b>R422</b>

RINGSAKER KOMMUNE  
GJØVIK KOMMUNE



**Tegnforklaring**

**Reguleringsplan PBL 2008**

- §12-5. Nr. 1 - Bebyggelse og anlegg**
- B Boligbebyggelse
  - FB Fritidsbebyggelse
  - NÆ Næringsbebyggelse
  - IDR Idrettsanlegg
  - ABA Andre typer bebyggelse og anlegg
  - AV Avløpsanlegg
  - ØK Øvrige kommunaltekniske anlegg
  - SMS Småbåtanlegg i sjø og vassdrag med tilhørende strandsone
  - KBA Kombintert bebyggelse og anleggsformål
  - BAA Angitt bebyggelse og anleggsformål kombinert med andre angitte hovedformål

- §12-5. Nr. 2 - Samferdselsanlegg og teknisk infrastruktur**
- ST Samferdselsanlegg og teknisk infrastruktur (arealer)
  - V Veg
  - KV Kjøreveg
  - FO Fortau
  - GS Gang-/sykkelveg
  - AVT Annen veggrunn - tekniske anlegg
  - AVG Annen veggrunn - grøntareal
  - KH Kollektivholdeplass
  - P Parkering
  - RP Rasteplass

- §12-5. Nr. 3 - Grønnstruktur**
- GN Naturområde
  - TV Turveg
  - FRI Friområde

- §12-5. Nr. 5 - Landbruks-, natur- og friluftsmål samt reindrift**
- LNFR LNFR areal for nødvendige tiltak for landbruk og reindrift og gårdstilknyttet næringsvirksomhet basert på gårdens ressursgrunnlag

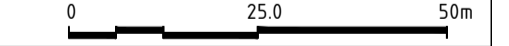
- §12-5. Nr. 6 - Bruk og vern av sjø og vassdrag med tilhørende strandsone**
- BSV Bruk og vern av sjø og vassdrag med tilhørende strandsone
  - SH Småbåthavn
  - NSV Naturområde i sjø og vassdrag
  - VAA Angitt formål i sjø og vassdrag med eller uten tilhørende strandsone kombinert med andre angitte hovedformål

- §12-6 - Hensynssoner**
- Frisikt
  - Andre sikringssoner
  - Ras- og skredfare
  - Kvikkleire
  - Flomfare
  - Høyspeningsanlegg (inkl høyspentkabler)
  - Bevaring naturmiljø
  - Bevaring kulturmiljø

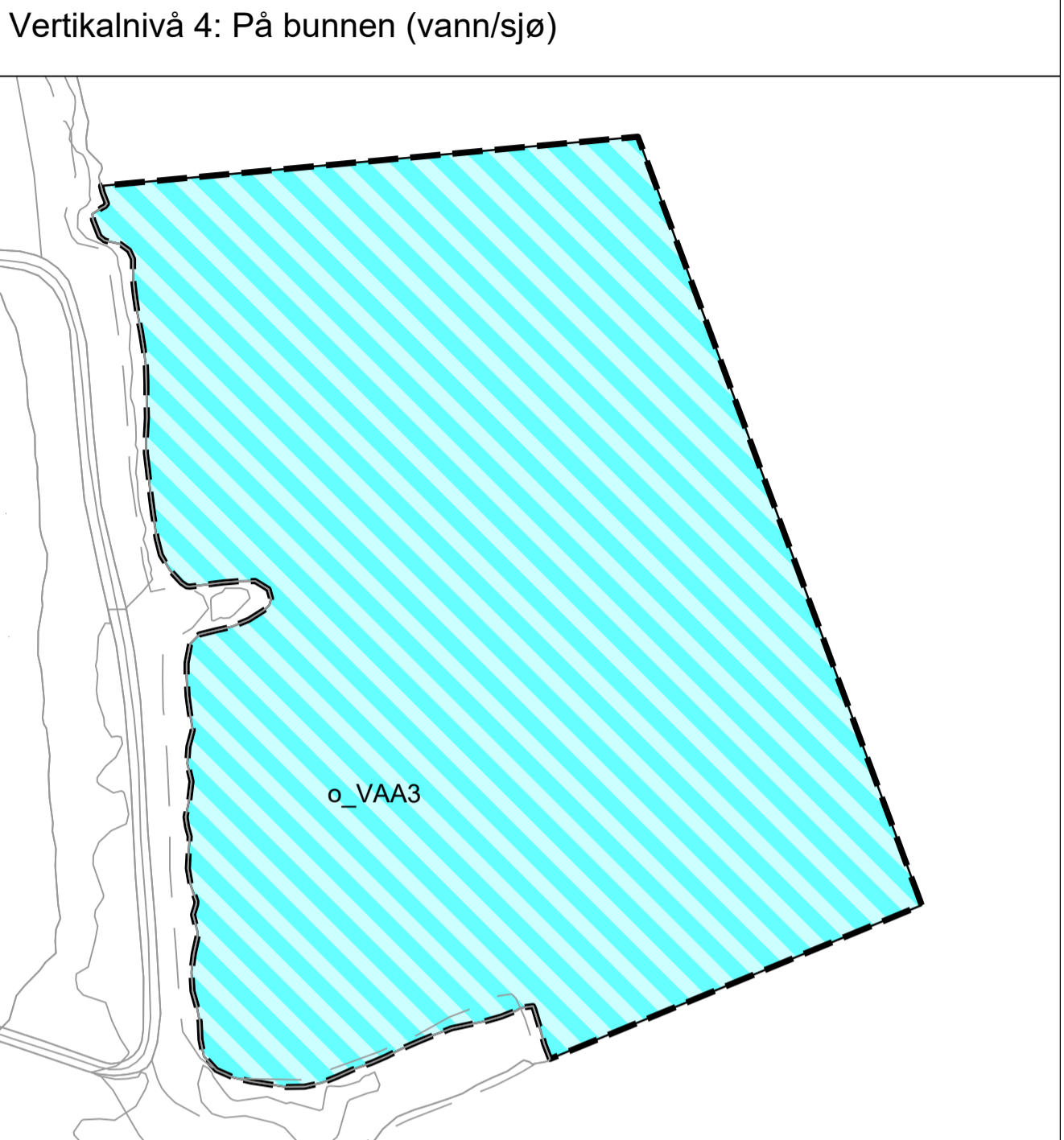
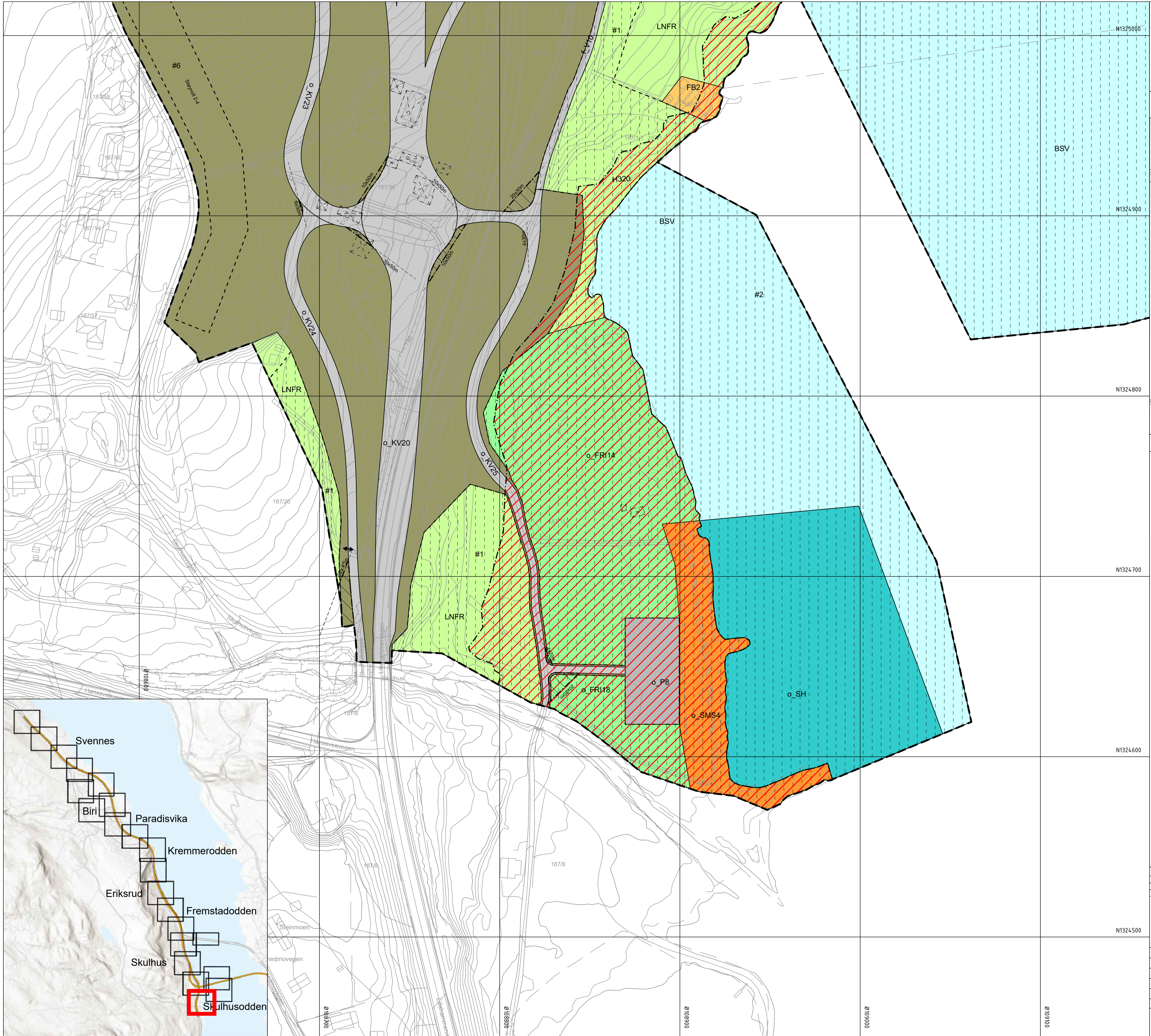
- §12-7 - Bestemmelseområder**
- Midlertidig bygge- og anleggsområde
  - Handlingsrom konstruksjoner
  - Støyskjermde voll og midlertidig avvanningsområde
  - Midlertidig avvanningsområde og nydyrkningsområde
  - Støyskjermde voll
  - Flytting av kåttistel
  - Utsiktsområde/observasjonsområde
  - Snarvei/trapp
  - Utsiktspunkt
  - Støy

- Linjesymbol**
- Plangrense
  - Formålgrense
  - Bestemmelsegrense
  - Midlertidig bygge- og anleggsgrense
  - Grense for sikringszone
  - Grense for faresone
  - Grense for angitt hensynszone
  - Bygg, kulturminner, mm. som skal bevares
  - Byggegrense
  - Bebyggelse som forutsettes fjernet
  - Frisiktlinje
  - Regulert støyskjerm
  - Bru
  - Tunnel

- Punktsymboler**
- Avkjørsel - både inn og utkjøring



Revisjon		Sign.	
01 Revidert planforslag til behandling hos planmyndighet	30.05.2024		
02 Endringer etter offentlig ettersyn	19.12.2025		
03 Endringer etter begrenset 2. gangs høring	06.03.2026		
Detailregulering		Kilde for basiskart: Kartverket Geodata AS	
E6 Moelv - Roterud		PlanID: 05020437	
Alternativ 2		Dato for basiskart: 06.05.2024	
Gjøvik Kommune		Ekvidistans: 1 m	
Saksbehandling iht. plan- og bygningsloven		f = felles	
Kommunestyret sitt vedtak		o = offentlig	
2. gangs behandling		Ingen bokstav = privat	
Offentlig ettersyn fra.....til.....		Målestokk 1:1000(A1)	
1.gangs behandling		Dato	
Kunngjøring av oppstart av planarbeid		Saksnr.	
		Sign.	
		Dato: 26.01.2024	
		Utarbeidet av: <b>COWI</b>	
		Tegningsnummer: <b>R423</b>	



**Tegnforklaring**

**Reguleringsplan PBL 2008**

- §12-5. Nr. 1 - Bebyggelse og anlegg**
- B Boligbebyggelse
  - FB Fritidsbebyggelse
  - NÆ Næringsbebyggelse
  - IDR Idrettsanlegg
  - ABA Andre typer bebyggelse og anlegg
  - AV Avløpsanlegg
  - ØK Øvrige kommunaltekniske anlegg
  - SMS Småbåtanlegg i sjø og vassdrag med tilhørende strandsone
  - KBA Kombintert bebyggelse og anleggsformål
  - BAA Angitt bebyggelse og anleggsformål kombinert med andre angitte hovedformål

- §12-5. Nr. 2 - Samferdselsanlegg og teknisk infrastruktur**
- ST Samferdselsanlegg og teknisk infrastruktur (arealer)
  - V Veg
  - KV Kjøreveg
  - FO Fortau
  - GS Gang-/sykkelveg
  - AVT Annen veggrunn - tekniske anlegg
  - AVG Annen veggrunn - grøntareal
  - KH Kollektivholdeplass
  - P Parkering
  - RP Rasteplass

**§12-5. Nr. 3 - Grønstruktur**

- GN Naturområde
- TV Turveg
- FRI Friområde

**§12-5. Nr. 5 - Landbruks-, natur- og friluftsmål samt reindrift**

- LNFR LNFR areal for nødvendige tiltak for landbruk og reindrift og gårdstilknyttet næringsvirksomhet basert på gårdens ressursgrunnlag

**§12-5. Nr. 6 - Bruk og vern av sjø og vassdrag med tilhørende strandsone**

- BSV Bruk og vern av sjø og vassdrag med tilhørende strandsone
- SH Småbåthavn
- NSV Naturområde i sjø og vassdrag
- VAA Angitt formål i sjø og vassdrag med eller uten tilhørende strandsone kombinert med andre angitte hovedformål

- §12-6 - Hensynssoner**
- #14 Frisikt
  - #19 Andre sikringssoner
  - #20 Ras- og skredfare
  - #21 Kvikkleire
  - #22 Flomfare
  - #23 Høyspeningsanlegg (inkl høyspentkabler)
  - #24 Bevaring naturmiljø
  - #25 Bevaring kulturmiljø

**§12-7 - Bestemmelseområder**

- #1 Midlertidig bygge- og anleggsområde
- #2 Handlingsrom konstruksjoner
- #3 Støyskjermede voll og midlertidig avvanningsområde
- #4 Midlertidig avvanningsområde og nydyrkningsområde
- #5 Støyskjermede voll
- #6 Flytting av kåttistel
- #7 Utsiktsområde/observasjonsområde
- #8 Snarvei/trapp
- #9 Utsiktspunkt
- #5 Støy

**Linjesymbol**

- Plangrense
- Formålgrense
- Bestemmelsegrense
- Midlertidig bygge- og anleggsgrense
- Grense for sikringszone
- Grense for faresone
- Grense for angitt hensynssone
- Bygg, kulturminner, mm. som skal bevares
- Bygggrense
- Bebyggelse som forutsettes fjernet
- Frisiktlinje
- Regulert støyskjerm
- Bru
- Tunnel

**Punktsymboler**

- Avkjørsel - både inn og utkjøring

Revisjon				Sign.
01 Revidert planforslag til behandling hos planmyndighet	30.05.2024			
02 Endringer etter offentlig ettersyn	19.12.2025			
03 Endringer etter begrenset 2. gangs høring	06.03.2026			
Detailregulering	Kilde for basiskart: Kartverket Geodata AS	PlanID: 05020437		
<b>E6 Moelv - Roterud</b>	Dato for basiskart: 06.05.2024	Forslagstiller: NYE VEIER		
Alternativ 2	Ekvidistanse: 1 m	Kartreferanse: EUREF89/NTM10		
Gjøvik Kommune	f = felles	Kartgrunnlag: FKB/NN2000		
Saksbehandling iht. plan- og bygningsloven	o = offentlig	Målestokk: 1:1000(A1)		
<b>Kommunestyret sitt vedtak</b>	Ingen bokstav = privat	Dato	Saksnr.	Sign.
2. gangs behandling				
Offentlig ettersyn fra .....	til .....	28.06 - 19.09.2024		
1.gangs behandling		12.06.2024	101/2024	
Kunngjøring av oppstart av planarbeid		08.10.2022		
		Dato: 26.01.2024	Utarbeidet av: <b>COWI</b>	Fegningsnummer: <b>R424</b>

