



# Del av Campus Gjøvik

## REGULERINGSFORMÅL (PBL § 12)

### Bebyggelse og anlegg (§12-5. Nr. 1)

**BKB** Kontor/tjenesteyting

### Samferdselsanlegg og teknisk infrastruktur (§12-5. Nr. 2)

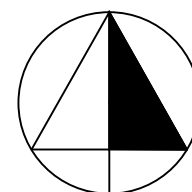
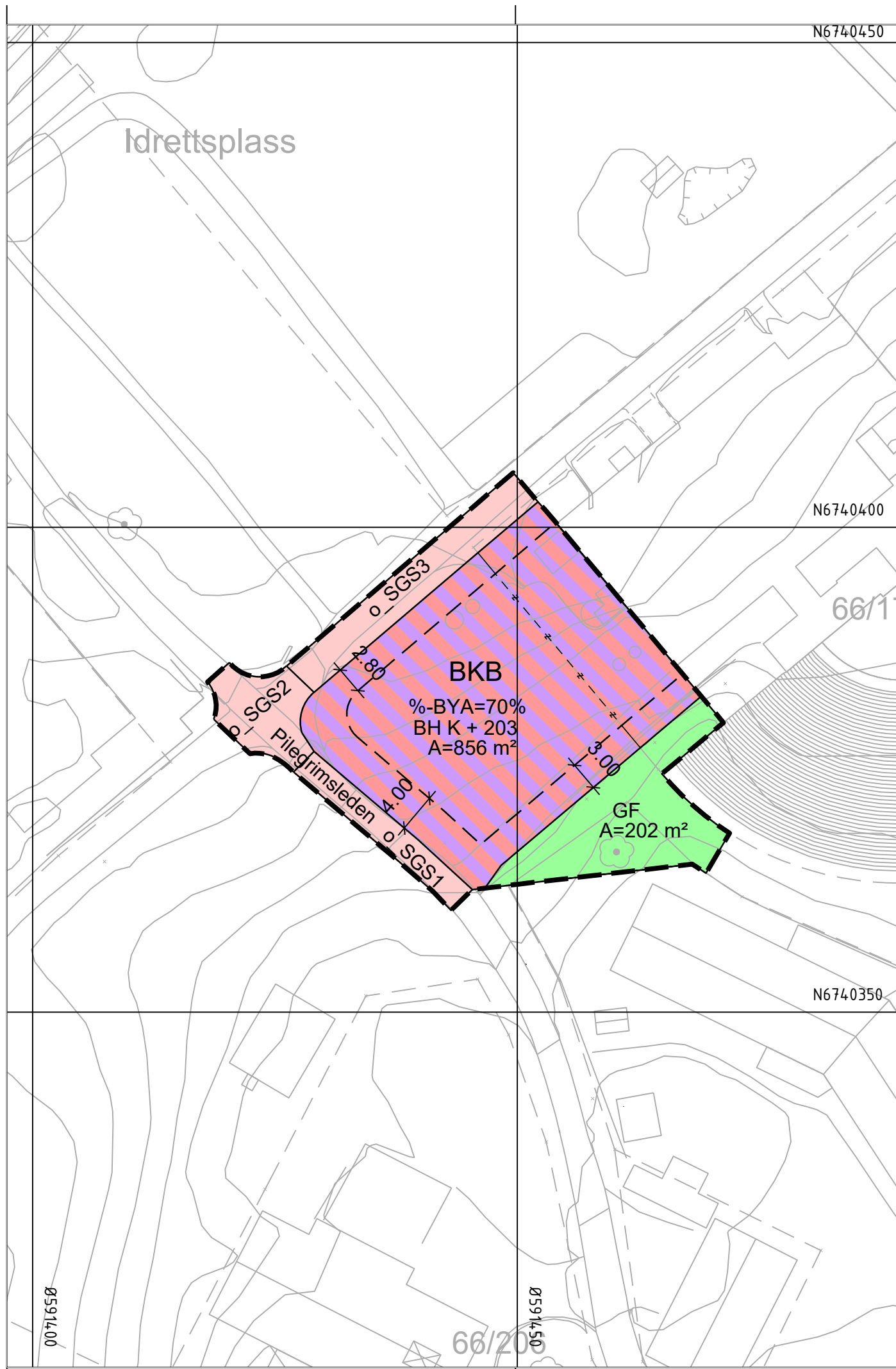
**SGS1-3** Gang-/sykkelveg

### Grønnstruktur (§12-5. Nr. 3)

**GF** Friområde

### Linjesymbol

- Plangrense
- Formålgrense
- Byggegrense
- Måle og avstandslinje
- Eiendomsgrense som skal oppheves



## GJØVIK KOMMUNE

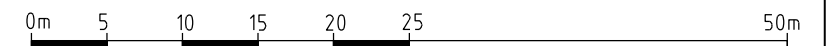
14.08.2023

Siste revidert: 05.03.2015

MÅLESTOKK 1:500 (A3)  
Ekvidistanse 1 m

### Kartopplysninger

Kilde for basiskart: FKB  
 Dato for uttrekk av basiskart: 22.08.2023  
 Koordinatsystem: EUREF 89, UTM sone 32  
 Høydegrunnlag: NN 2000



BEHANDLET / ENDRET:	SAK:	DATO:
1.gangs behandling		
Utlagt til offentlig ettersyn		
Godkjent Gjøvik kommune		
<b>FORSLAGSSTILLER:</b> Industribygg Gjøvik	<b>TEGNET AV:</b> Sweco Architects	<b>SAKSBEHANDLER:</b> Elisabeth Charlotte Rudseng