








FORSLAG TIL KOMMUNDELPLAN FOR
**BYGNINGSVERN OG TILHØRENDE
 FYSISK UTVIKLING I GJØVIK SENTRUM**
 "VERNEPLAN"

PLANKART 1, "VERN - PLANKRAV"

Planen er en kommunedelplan i henhold til PBL § 20-4, med utfyllende bestemmelser etter PBL § 20-4, bokstavnene a), b) og h). Hele planområdet er byggeområde i henhold til PBL § 20-4, pkt. 1.

- 25 kvartalsnummer
-  sone I Godkjent reguleringsplan gjelder
 -  sone II Plankrav for nye tiltak
 -  sone III - VIII egne bestemmelser
Innen sonene III - VIII gjelder slik inndeling av det generelle byggeområdet:
faktisk byggeområde (kvartal)
offentlig gate / plass / park
 -  Bygning, vernegrad 3
 -  Bygning, vernegrad 2
 -  Bygning, vernegrad 1
fredet etter kulturminneloven (eventuelt under fredning)
 -  grense for planområdet



TEKNISK ETAT DEN 06.04.1998

SIGN:

BEHANDLET / ENDRET
 Utlagt til offentlig ettersyn, sak FUP 98/0027 22.04.1998
 Endret etter offentlig ettersyn 30.09.1998
 Godkjent av kommunestyret, sak KOM 98/0117 29.10.1998

DATE:

0 m 20 m 40 m 60 m 80 m 100 m Ekv. 5m
 100 m

UTARBEIDET I SAMARBEID MED ASPLAN VIAK AS

