2021-11.**01**

NY SKOLE OG BARNEHAGE, BIRI

VIEW 1

27.08.21

JAF arkitektkontor AS

2021-11.**02**

NY SKOLE OG BARNEHAGE, BIRI

VIEW 2

27.08.21

JAF arkitektkontor AS

2021-11.**03**

NY SKOLE OG BARNEHAGE, BIRI

VIEW 3

27.08.21

JAF arkitektkontor AS

2021-11.**04**

NY SKOLE OG BARNEHAGE, BIRI

VIEW 4

27.08.21

JAF arkitektkontor AS

2021-11.05

NY SKOLE OG BARNEHAGE, BIRI

VIEW 5

27.08.21

JAF arkitektkontor AS

2021-11.06

NY SKOLE OG BARNEHAGE, BIRI

VIEW 7

27.08.21

JAF arkitektkontor AS

2021-11.**07**

NY SKOLE OG BARNEHAGE, BIRI

VIEW 8

27.08.21

JAF arkitektkontor AS

2021-11.**08**

NY SKOLE OG BARNEHAGE, BIRI

VIEW 9

27.08.21

JAF arkitektkontor AS

2021-11.**09**

NY SKOLE OG BARNEHAGE, BIRI

VIEW 10

27.08.21

JAF arkitektkontor AS

2021-11.**10**

NY SKOLE OG BARNEHAGE, BIRI

VIEW 10

27.08.21

JAF arkitektkontor AS

2021-11.**11**

NY SKOLE OG BARNEHAGE, BIRI

VIEW 10

27.08.21

JAF arkitektkontor AS

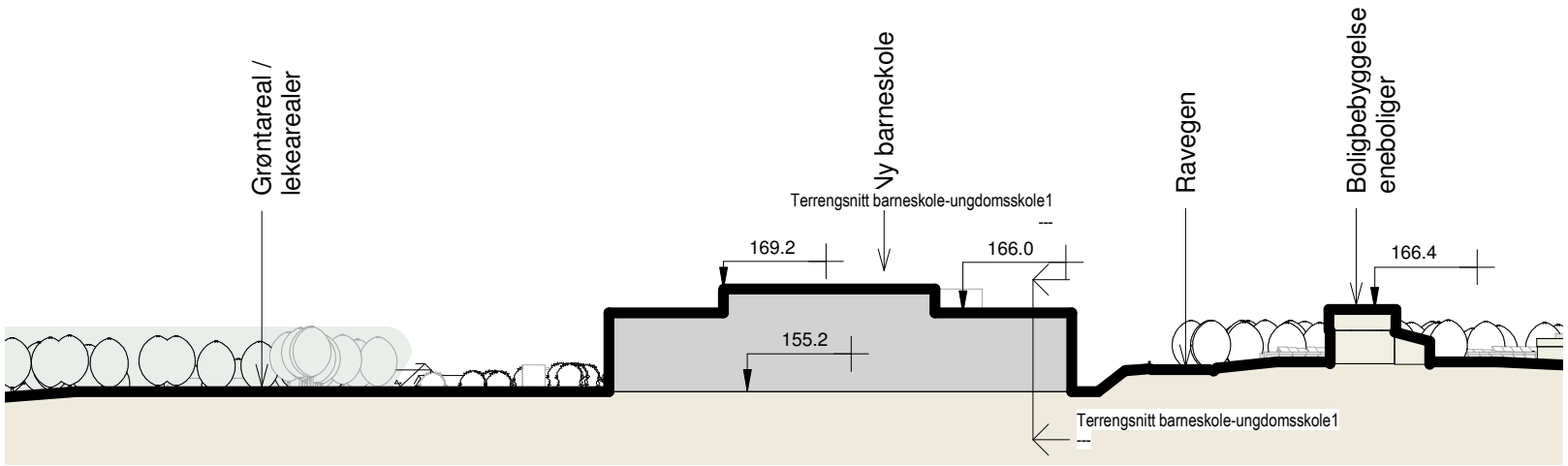

TERRENG - tverrsnitt 1

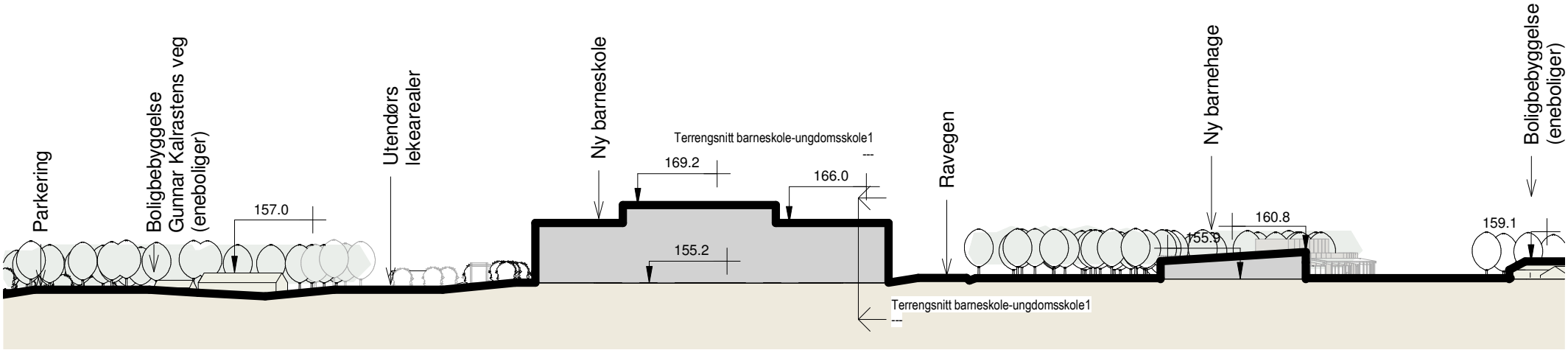

TERRENG - tverrsnitt 2

Merk:
Kotehøyder på eksisterende bebyggelse er ikke oppmålt.
Kotehøyder på ny bebyggelse er kun illustrerende. Det vises til reguleringsbestemmelser.

JAF	**Reguleringsplan Biri skole og barnehage**	A05 Illustrasjon terrengsnitt	23.08.2021

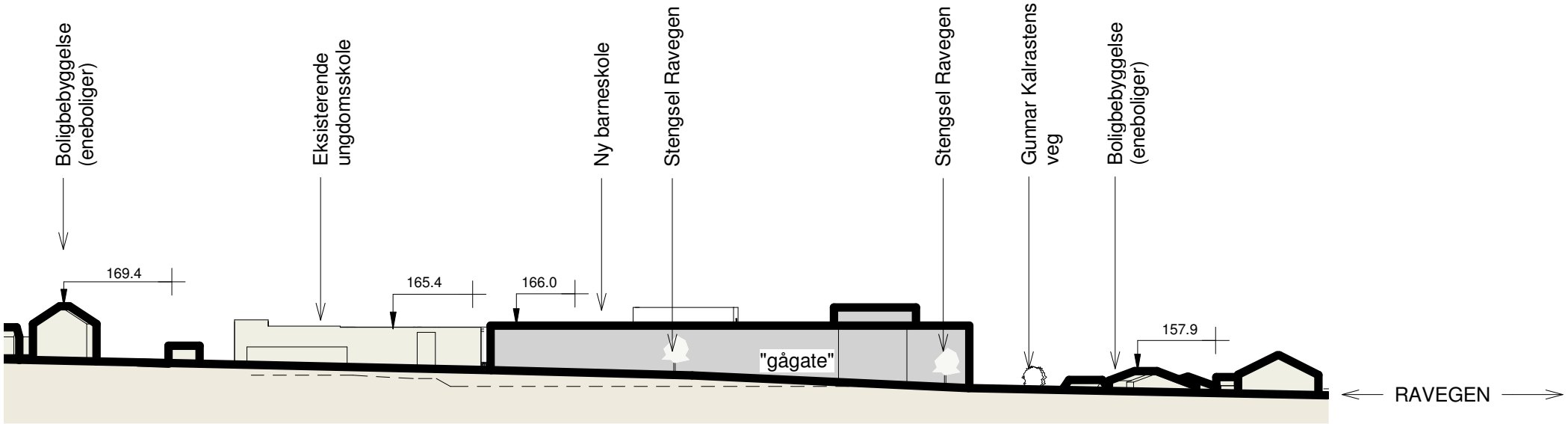

Terrengsnitt Ravegen - sett mot ny barneskole
m 1:1000

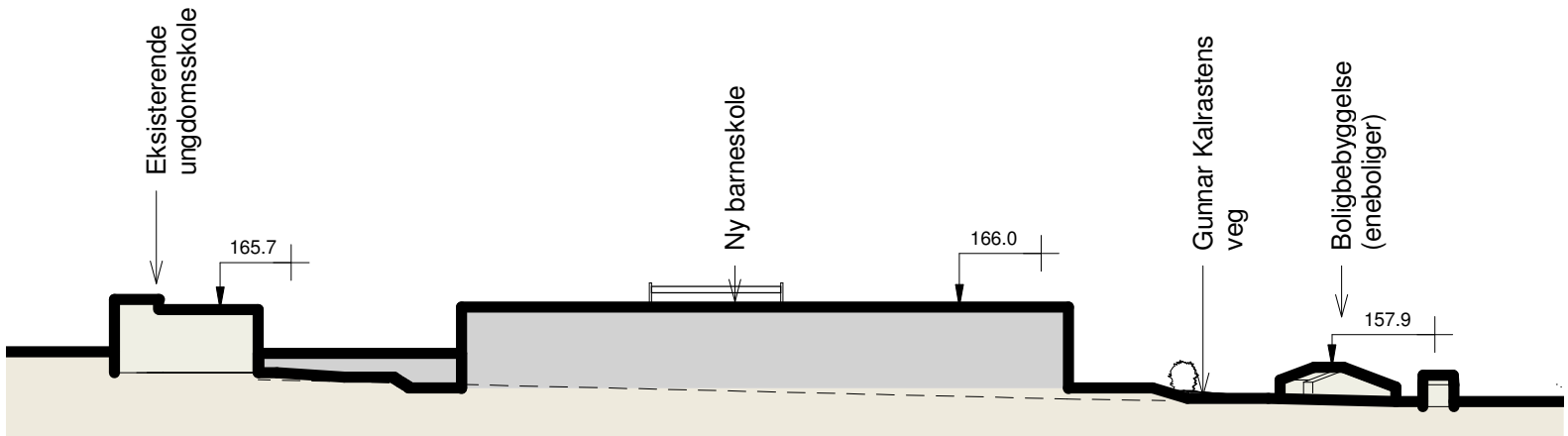

Terrengsnitt barneskole - ungdomsskole
m 1:1000

Merk:
Kotehøyder på eksisterende bebyggelse er ikke oppmålt.
Kotehøyder på ny bebyggelse er kun illustrerende. Det vises til reguleringsbestemmelser.

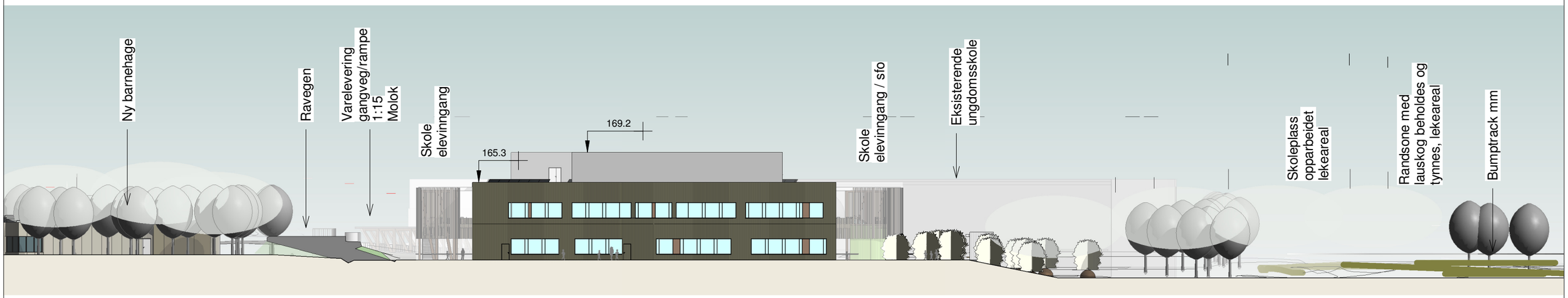

Oppriss mot nord-øst (mot Gunnar Kalrastens veg)
m 1:500

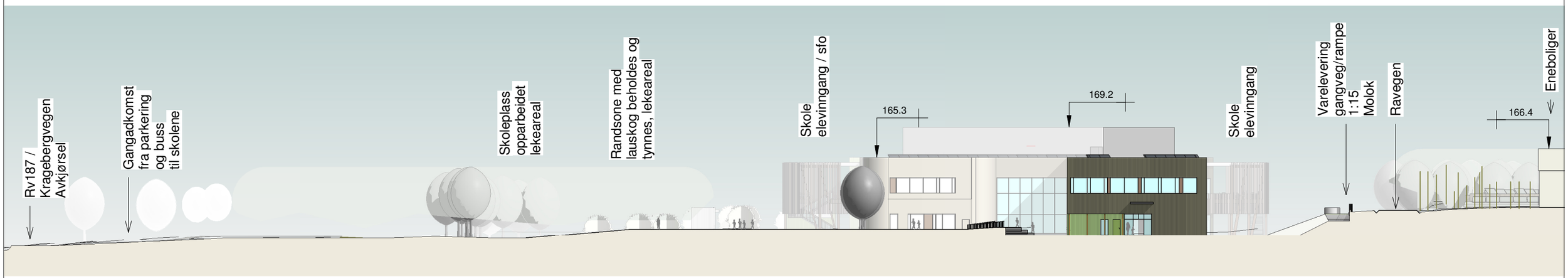

Oppriss mot sør-vest (mot Biri ungdomsskole)
m 1:500

Merk:
Kotehøyder på eksisterende bebyggelse er ikke oppmålt.
Kotehøyder på ny bebyggelse er kun illustrerende. Det vises til reguleringsbestemmelser.

2021-11 Ny Biri skole og barnehage

AFA S 01-500 Fasader ny barneskole 1 : 500 Regulering 23.08.2021

JAF arkitektkontor AS

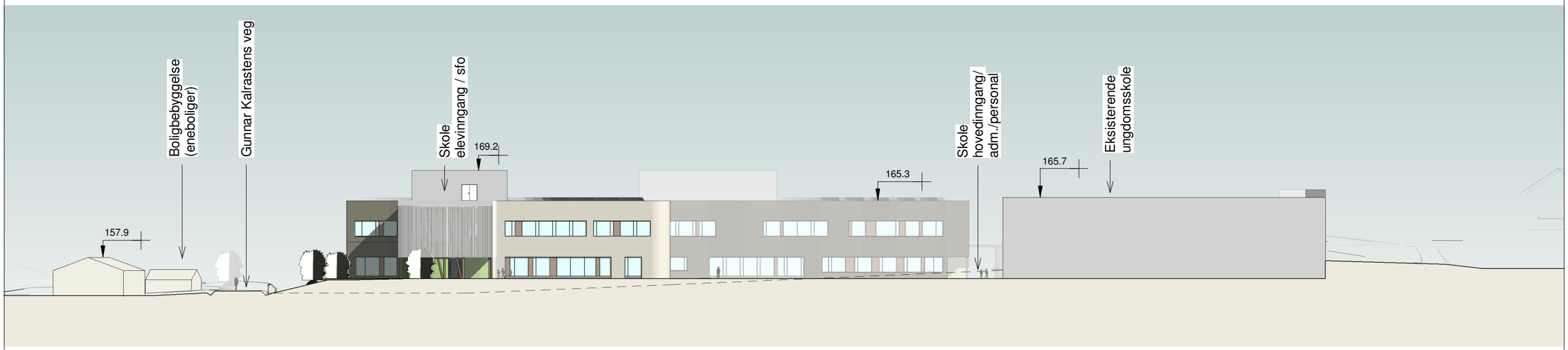

Oppriss mot nord-vest (mot "skoleplassen" / lekearealene)
m 1:500

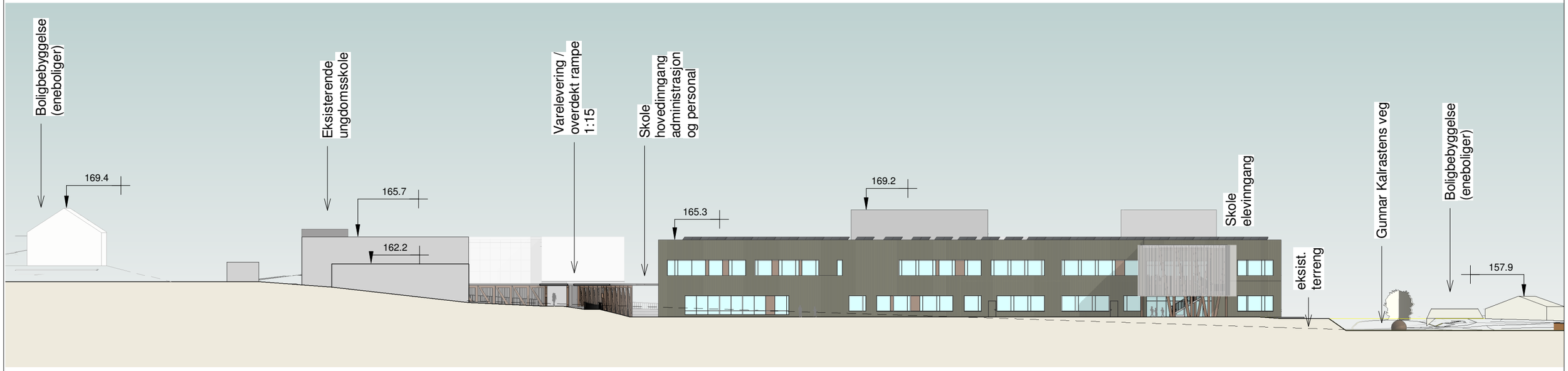

Oppriss mot sør-øst (mot Ravegen)
m 1:500

Merk:
Kotehøyder på eksisterende bebyggelse er ikke oppmålt.
Kotehøyder på ny bebyggelse er kun illustrerende. Det vises til reguleringsbestemmelser.

2021-11 Ny Biri skole og barnehage

AFA S 02-500 Fasader ny barneskole 1 : 500 Regulering 23.08.2021

JAF arkitektkontor AS

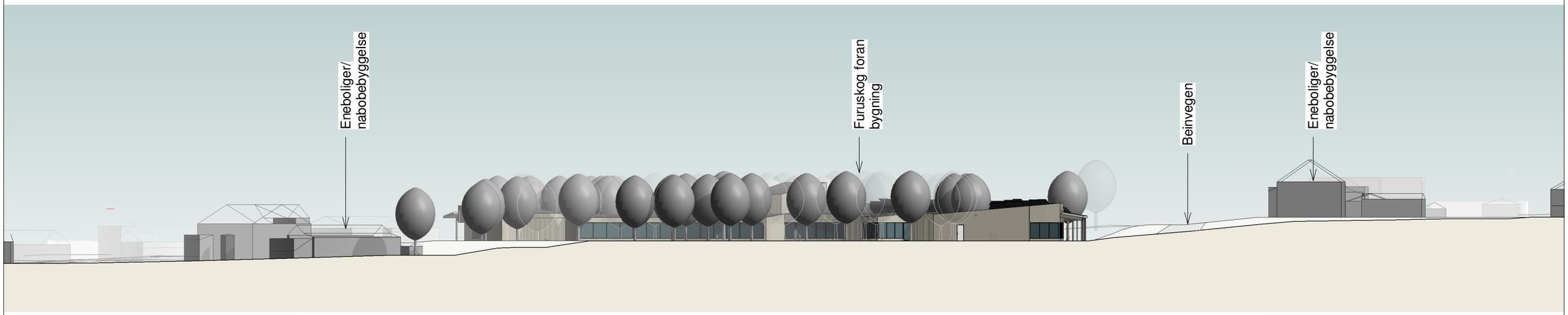

Oppriss mot nord-vest (mot Ravegen/ny barneskole)
m 1:500

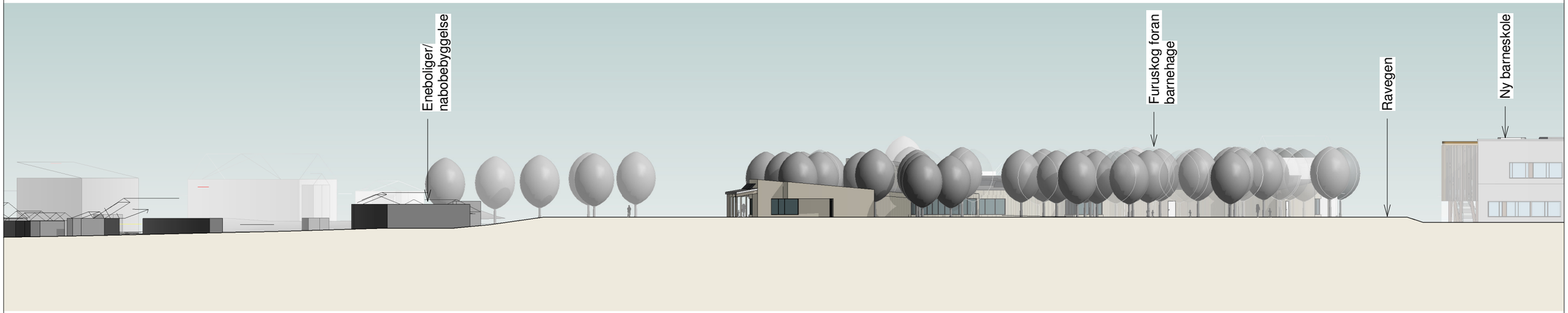

Oppriss mot nord-øst (mot boligbebyggelse)
m 1:500

Merk:
Kotehøyder på eksisterende bebyggelse er ikke oppmålt.
Kotehøyder på ny bebyggelse er kun illustrerende. Det vises til reguleringsbestemmelser.

2021-11 Ny Biri skole og barnehage

AFA B 02-500 Fasader ny barnehage 1 : 500 Regulering 09.08.21

JAF arkitektkontor AS



Oppriss mot sør-vest (mot Beinvegen)
m 1:500



Oppriss mot sør-øst (mot ny parkeringsplass)
m 1:500

Merk:
Kotehøyder på eksisterende bebyggelse er ikke oppmålt.
Kotehøyder på ny bebyggelse er kun illustrerende. Det vises til reguleringsbestemmelser.

2021-11 Ny Biri skole og barnehage

AFA B 01-500 Fasader ny barnehage 1 : 500 Regulering 09.08.21

JAF arkitektkontor AS

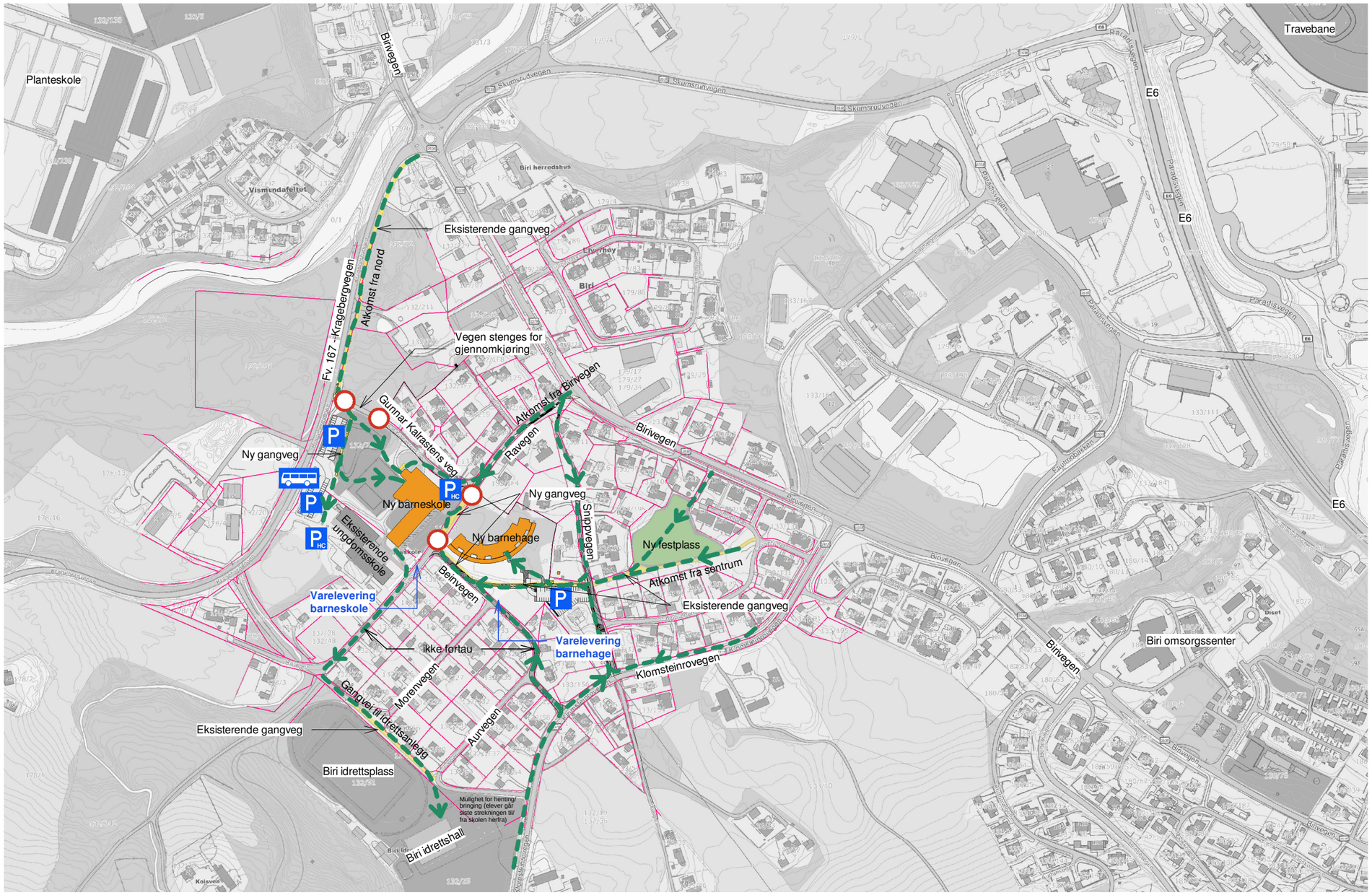

N

Legende:

- Ny utdanningsbygg
- Eksisterende bygg
- Parkeringsplass
- HC-Parkering
- Bussholdeplass
- Stengt gate (trafikkforbud)
- Gangvei
- Atkomst fotgjenger/syklende

Kilde underliggende kart: Geonorge (https://kart12.nois.no/glt/Content/Main.aspx?layout=oppland&time=637587471747900469&vwr=asv)

2021-11 Ny Biri skole og barnehage

APL 30-5000 Situasjonsplan atkomst 1 : 5000 30.08.21

JAF arkitektkontor AS

JAF **Reguleringsplan Biri skole og barnehage** A03 Tomteanalyse vegetasjon 23.08.2021

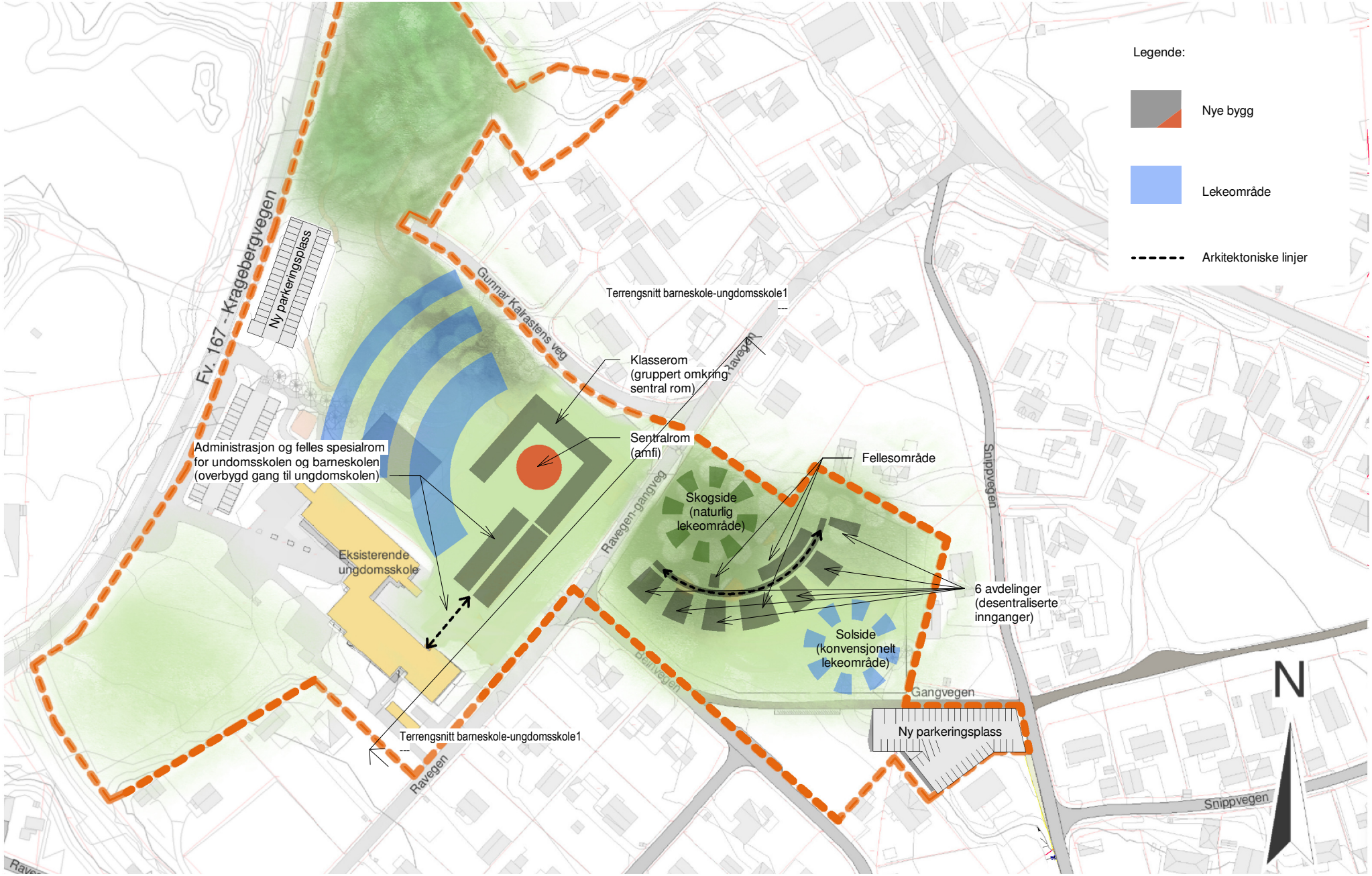

JAF **Reguleringsplan Biri skole og barnehage** A04 Tomteanalyse nybygg 23.08.2021